

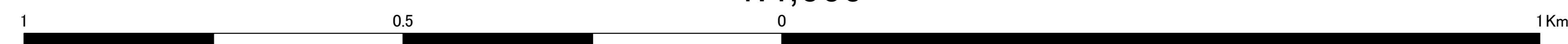


凡例

-  農振農用地
-  地域計画区域

1:4,000

縦覧公告用(担い手ごとに色分けされた目標地図については、地域の利害関係者(地権者や担い手等)に限り、牛久市農業政策課窓口にて閲覧可能)



令和8年3月31日策定