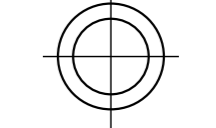
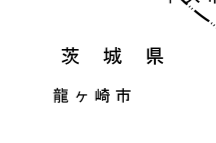


行政区画



記号

- | | | | |
|--|--------------------|--------|--------------------|
| | 普通住宅 | △37.2 | 三角点 |
| | 都市部 | ○12.04 | 水準点 |
| | 農地 | ○14.08 | 水準点 |
| | 森林 | ▽37.2 | 水準点 |
| | 公共給水 | ○12.04 | 公共給水 |
| | 電力供給 | △ | 電力供給 |
| | 電話線 | △ | 電話線 |
| | ガス管 | △ | ガス管 |
| | 水道管 | △ | 水道管 |
| | 下水道管 | △ | 下水道管 |
| | 排水管 | △ | 排水管 |
| | 排水溝 | △ | 排水溝 |
| | 排水路 | △ | 排水路 |
| | 排水渠 | △ | 排水渠 |
| | 排水涵 | △ | 排水涵 |
| | 排水橋 | △ | 排水橋 |
| | 排水トンネル | △ | 排水トンネル |
| | 排水管トンネル | △ | 排水管トンネル |
| | 排水管橋 | △ | 排水管橋 |
| | 排水管涵 | △ | 排水管涵 |
| | 排水管トンネル橋 | △ | 排水管トンネル橋 |
| | 排水管トンネル涵 | △ | 排水管トンネル涵 |
| | 排水管トンネル橋涵 | △ | 排水管トンネル橋涵 |
| | 排水管トンネル橋涵トンネル | △ | 排水管トンネル橋涵トンネル |
| | 排水管トンネル橋涵トンネル涵 | △ | 排水管トンネル橋涵トンネル涵 |
| | 排水管トンネル橋涵トンネル涵トンネル | △ | 排水管トンネル橋涵トンネル涵トンネル |


龍ヶ崎市

朝日航洋株式会社調製

平成24年 測 量
1. 測 影 平成20年 11月
現 測 平成23年 7月
測 図 平成24年 9月
2. 龍ヶ崎市 平成13年 8月作成

1. 基準点：国土庁現地の三角点・多角点及び水準点第11号標尺
2. 基準面：東京湾平均海面
3. 等高線の間隔：2m

1:2,500



この測量成果は、国土庁現地の測量及び助言を得て同所轄の測量成果を使用したものである。
〔測量番号〕平之文測公第125号