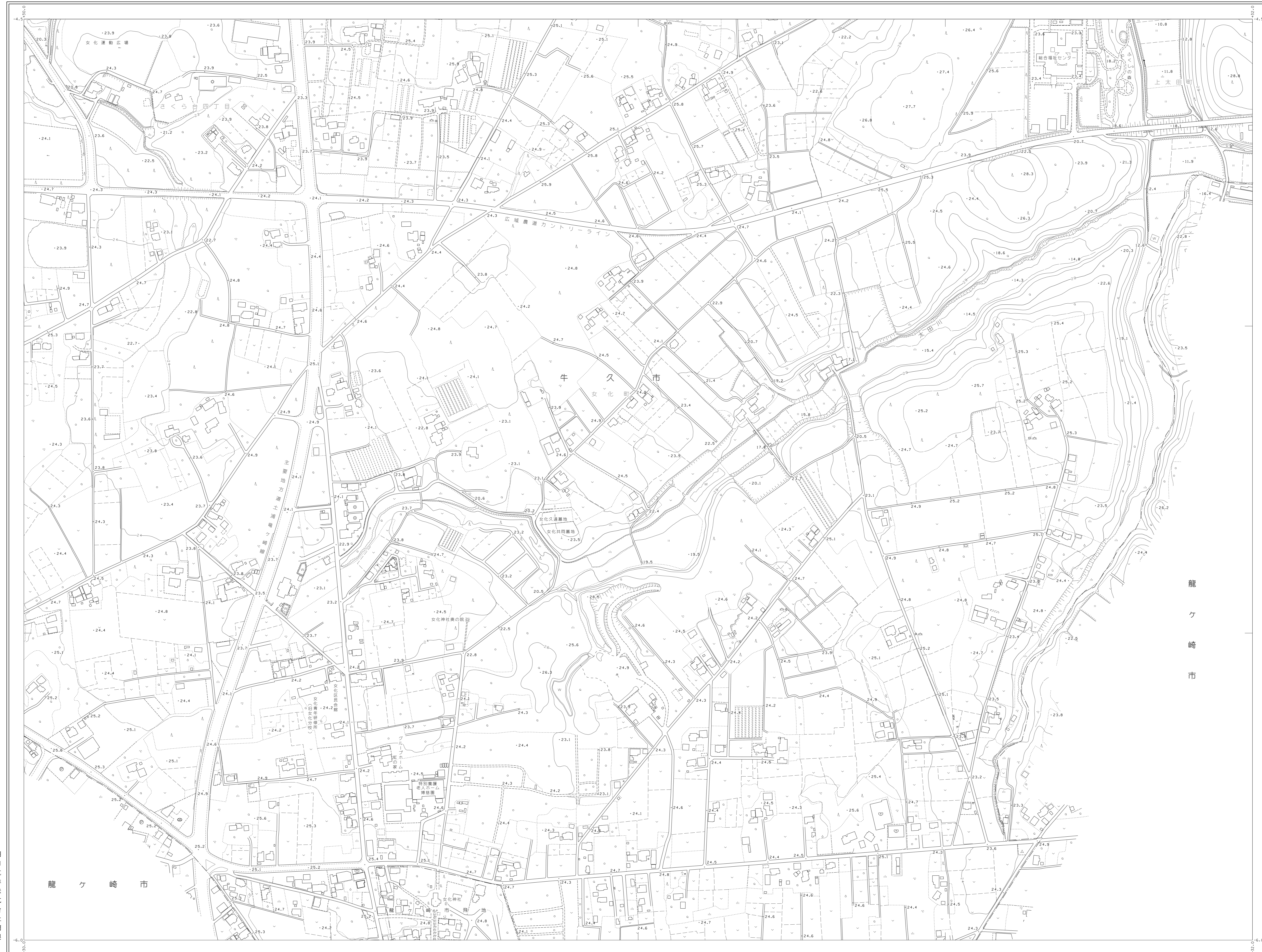
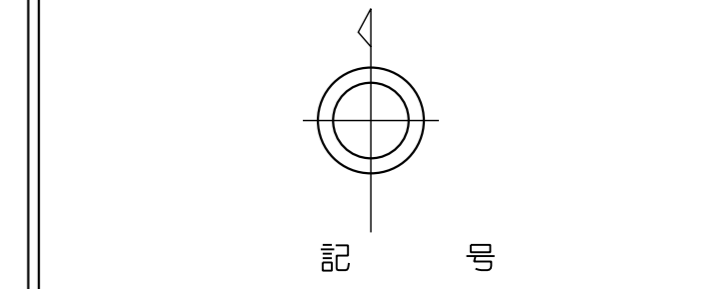
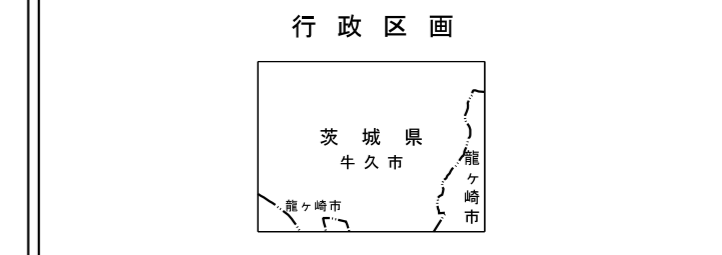


1:2,500  
IX-KE17-4(28)

牛久市都市計画現況図(28)



1									
2	3								
4	5	6							
7	8	9							
10	11	12	13	14	15	16	17		
18	19	20	21	22	23	24	25		
26	27	28	29	30	31	32			
33	34						35	36	

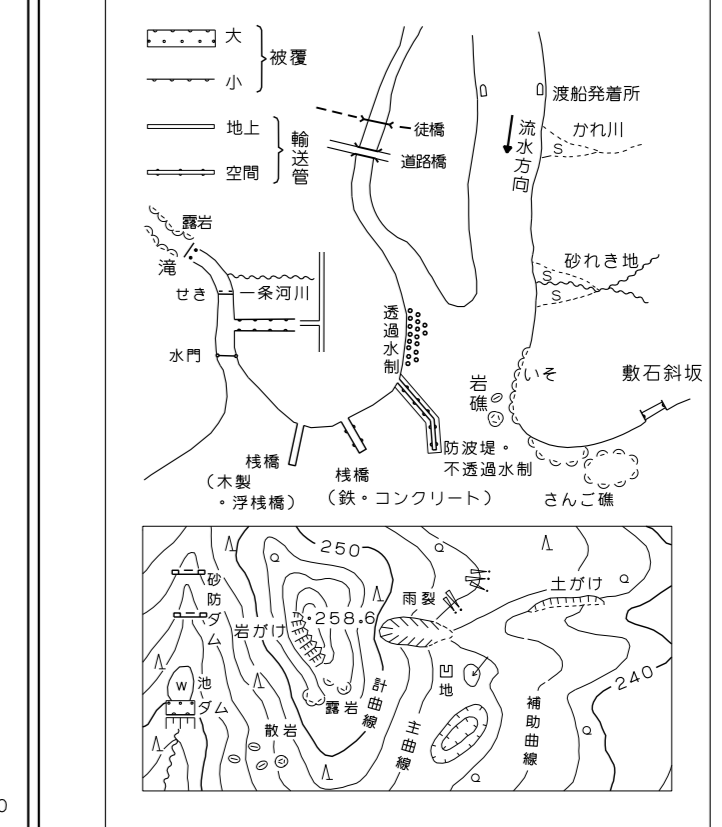


記号

■	第一種住居地域	▲	37.2	三角点
□	第二種住居地域	●	12.04	水準点
○	第三種住居地域	●	14.08	水準点
△	第一種商業地域	●	37.2	水準点
△	第二種商業地域	●	12.04	水準点
○	第三種商業地域	△		電子水準点
○	第四種商業地域	△	25.6	水準点
○	第五種商業地域	△	18.7	水準点
○	第六種商業地域			
○	第七種商業地域			
○	第八種商業地域			
○	第九種商業地域			
○	第十種商業地域			
○	第十一種商業地域			
○	第十二種商業地域			
○	第十三種商業地域			
○	第十四種商業地域			
○	第十五種商業地域			
○	第十六種商業地域			
○	第十七種商業地域			
○	第十八種商業地域			
○	第十九種商業地域			
○	第二十種商業地域			

—	第一種住居地域境界線	—	第一種商業地域境界線
—	第二種住居地域境界線	—	第二種商業地域境界線
—	第三種住居地域境界線	—	第三種商業地域境界線
—	第四種住居地域境界線	—	第四種商業地域境界線
—	第五種住居地域境界線	—	第五種商業地域境界線
—	第六種住居地域境界線	—	第六種商業地域境界線
—	第七種住居地域境界線	—	第七種商業地域境界線
—	第八種住居地域境界線	—	第八種商業地域境界線
—	第九種住居地域境界線	—	第九種商業地域境界線
—	第十種住居地域境界線	—	第十種商業地域境界線
—	第十一種住居地域境界線	—	第十一種商業地域境界線
—	第十二種住居地域境界線	—	第十二種商業地域境界線
—	第十三種住居地域境界線	—	第十三種商業地域境界線
—	第十四種住居地域境界線	—	第十四種商業地域境界線
—	第十五種住居地域境界線	—	第十五種商業地域境界線
—	第十六種住居地域境界線	—	第十六種商業地域境界線
—	第十七種住居地域境界線	—	第十七種商業地域境界線
—	第十八種住居地域境界線	—	第十八種商業地域境界線
—	第十九種住居地域境界線	—	第十九種商業地域境界線
—	第二十種住居地域境界線	—	第二十種商業地域境界線

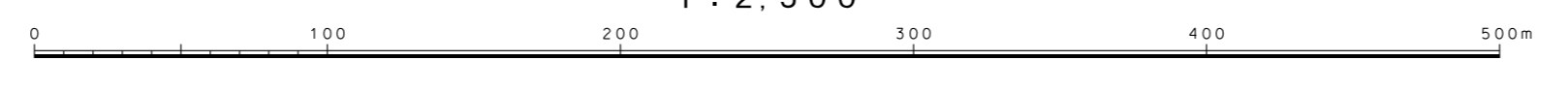
○	第一種公園	○	第一種公園
○	第二種公園	○	第二種公園
○	第三種公園	○	第三種公園
○	第四種公園	○	第四種公園
○	第五種公園	○	第五種公園
○	第六種公園	○	第六種公園
○	第七種公園	○	第七種公園
○	第八種公園	○	第八種公園
○	第九種公園	○	第九種公園
○	第十種公園	○	第十種公園
○	第十一種公園	○	第十一種公園
○	第十二種公園	○	第十二種公園
○	第十三種公園	○	第十三種公園
○	第十四種公園	○	第十四種公園
○	第十五種公園	○	第十五種公園
○	第十六種公園	○	第十六種公園
○	第十七種公園	○	第十七種公園
○	第十八種公園	○	第十八種公園
○	第十九種公園	○	第十九種公園
○	第二十種公園	○	第二十種公園



平成24年測量  
1. 撮影 平成20年11月  
2. 観測 平成23年7月  
3. 観測 平成23年11月  
4. 観測 平成13年8月作成

1. 基準点: 国土院の三角点・多角点及び水準点(測高)と併用  
2. 基準面: 東京湾中継点  
3. 等高線の間隔: 2m

1:2,500



この測量結果は、国土院院長の承認及び助言を得て同院所長の測量成果を引用して得たものである。  
(測量結果) 平均気温1.5℃

牛久市建設部都市計画課