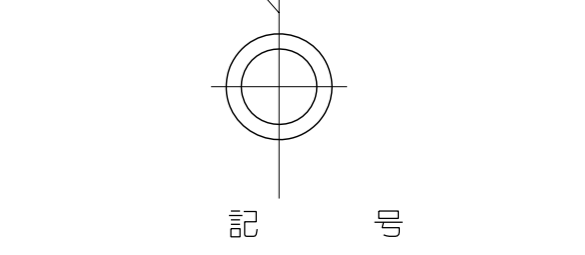
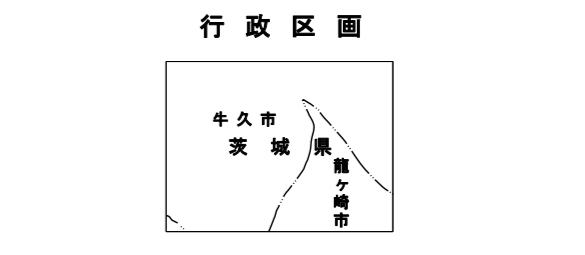


1:2,500
IX-KE17-3(27)

牛久市都市計画現況図(27)



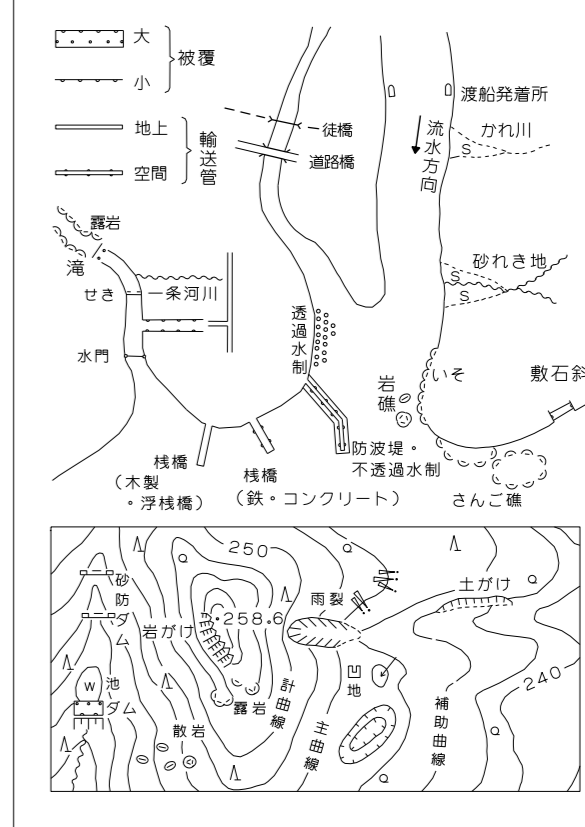
1							
2	3						
4	5	6					
7	8	9					
10	11	12	13	14	15	16	17
18	19	20	21	22	23	24	25
26	27	28	29	30	31	32	
	33	34			35	36	



記号	説明	高さ
[Symbol]	普通道路	△37.2 三井ビル
[Symbol]	主要道路	△12.04 三井ビル
[Symbol]	支線道路	△14.08 三井ビル
[Symbol]	歩道	△37.2 三井ビル
[Symbol]	公園	△12.04 三井ビル
[Symbol]	河川	△25.6 三井ビル
[Symbol]	溝	△18.7 三井ビル
[Symbol]	河川	△37.2 三井ビル
[Symbol]	主要道路	△12.04 三井ビル
[Symbol]	支線道路	△14.08 三井ビル
[Symbol]	歩道	△37.2 三井ビル
[Symbol]	公園	△12.04 三井ビル
[Symbol]	河川	△25.6 三井ビル
[Symbol]	溝	△18.7 三井ビル

記号	説明
[Symbol]	普通道路
[Symbol]	主要道路
[Symbol]	支線道路
[Symbol]	歩道
[Symbol]	公園
[Symbol]	河川
[Symbol]	溝
[Symbol]	河川
[Symbol]	主要道路
[Symbol]	支線道路
[Symbol]	歩道
[Symbol]	公園
[Symbol]	河川
[Symbol]	溝

記号	説明
[Symbol]	河川
[Symbol]	溝
[Symbol]	河川
[Symbol]	主要道路
[Symbol]	支線道路
[Symbol]	歩道
[Symbol]	公園
[Symbol]	河川
[Symbol]	溝



平成23年 測量
1. 撮影 平成20年11月
2. 測量 平成22年9月
3. 縮尺 平成22年6月
4. 縮尺 平成13年6月作成

1. 基準点：国土院の三角点・水準点及び水準点測量員
2. 基準面：東京湾中等帯位
3. 等高線の間隔：2m

1:2,500
0 100 200 300 400 500

この測量成果は、国土院の承認及び助言を得て同院所有の測量成果を使用して得たものである。
(測量基準) 平成22年改正国土地等利用法