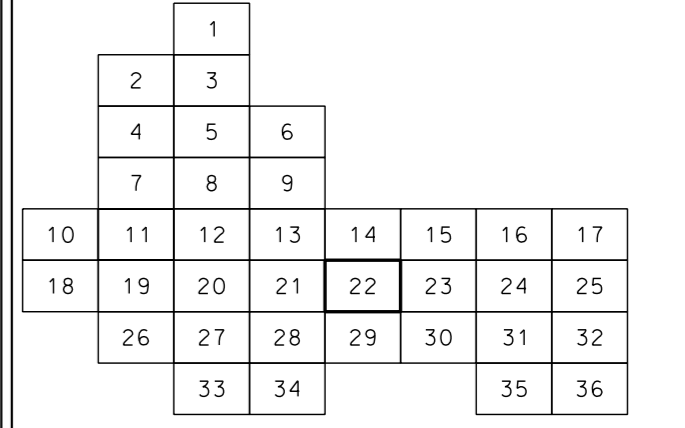
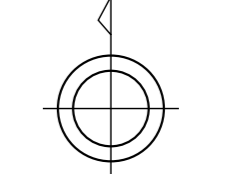


1 : 2,500  
IX-KE18-1 (22)

### 牛久市都市計画現況図(22)



行政区画

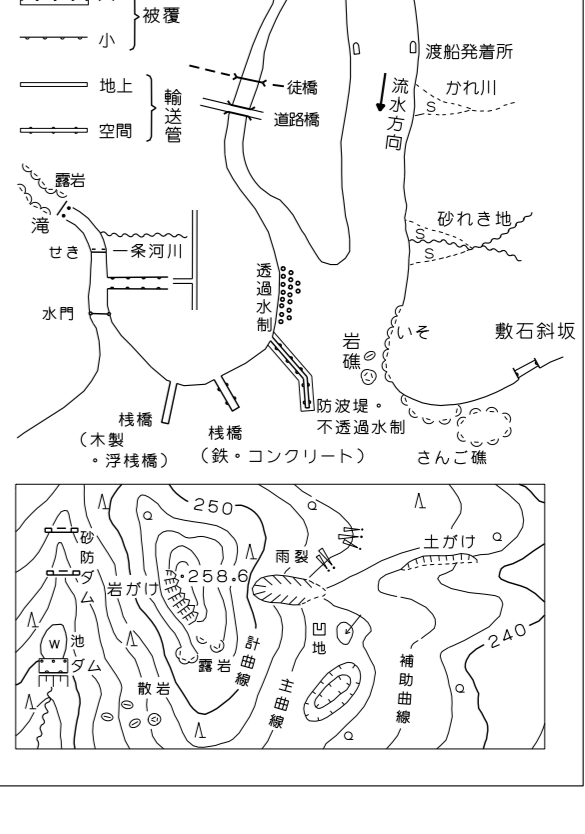


記号

- 敷地境界 (Building boundary)
- 境界点 (Boundary point)
- △ 境界点 (Boundary point)
- ◇ 境界点 (Boundary point)
- ▽ 境界点 (Boundary point)
- △ 境界点 (Boundary point)
- ◇ 境界点 (Boundary point)
- ▽ 境界点 (Boundary point)
- 境界点 (Boundary point)
- △ 境界点 (Boundary point)
- ◇ 境界点 (Boundary point)
- ▽ 境界点 (Boundary point)
- 境界点 (Boundary point)
- △ 境界点 (Boundary point)
- ◇ 境界点 (Boundary point)
- ▽ 境界点 (Boundary point)
- 境界点 (Boundary point)
- △ 境界点 (Boundary point)
- ◇ 境界点 (Boundary point)
- ▽ 境界点 (Boundary point)

- 境界線 (Boundary line)
- 境界線 (Boundary line)
- 境界線 (Boundary line)
- 境界線 (Boundary line)
- 境界線 (Boundary line)
- 境界線 (Boundary line)
- 境界線 (Boundary line)
- 境界線 (Boundary line)
- 境界線 (Boundary line)
- 境界線 (Boundary line)
- 境界線 (Boundary line)
- 境界線 (Boundary line)
- 境界線 (Boundary line)
- 境界線 (Boundary line)
- 境界線 (Boundary line)
- 境界線 (Boundary line)
- 境界線 (Boundary line)
- 境界線 (Boundary line)
- 境界線 (Boundary line)
- 境界線 (Boundary line)

- 境界点 (Boundary point)
- △ 境界点 (Boundary point)
- ◇ 境界点 (Boundary point)
- ▽ 境界点 (Boundary point)
- 境界点 (Boundary point)
- △ 境界点 (Boundary point)
- ◇ 境界点 (Boundary point)
- ▽ 境界点 (Boundary point)
- 境界点 (Boundary point)
- △ 境界点 (Boundary point)
- ◇ 境界点 (Boundary point)
- ▽ 境界点 (Boundary point)
- 境界点 (Boundary point)
- △ 境界点 (Boundary point)
- ◇ 境界点 (Boundary point)
- ▽ 境界点 (Boundary point)



朝日新聞  
株式会社  
製

平成24年測量  
1. 測量 平成20年11月  
2. 測量 平成23年 7月  
3. 測量 平成23年11月  
4. 測量 平成24年 3月作成  
5. 測量 平成24年 5月作成

1. 基準点：国土院の三角点・多角点及び水準点(測高)長  
2. 基準点：東京湾中等標位  
3. 等高線の間隔：2m

1 : 2,500  
0 100 200 300 400 500

この測量成果は、国土院の測量員及び助産を得て同院所の  
測量成果を使用して得たものである。  
(測量業者) 株式会社ニクビ建設事務所

牛久市建設部都市計画課