

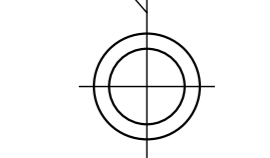
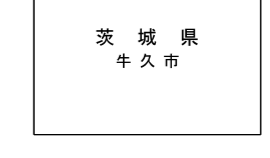
1:2,500
IX-KE17-2(21)

牛久市都市計画現況図(21)



1								
2	3							
4	5	6						
7	8	9						
10	11	12	13	14	15	16	17	
18	19	20	21	22	23	24	25	
26	27	28	29	30	31	32		
33	34						35	36

行政区画

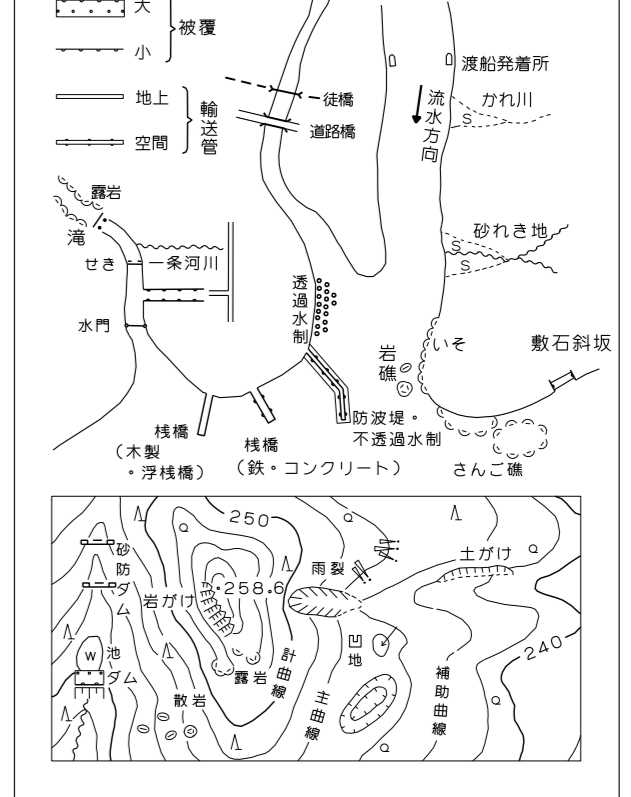


記号

▲ 37.2	三角点	▲ 37.2	三角点
● 12.04	水準点	● 12.04	水準点
○ 37.2	山頂三角点	○ 37.2	山頂三角点
▲ 12.04	山頂三角点	▲ 12.04	山頂三角点
△ 25.6	電子水準点	△ 25.6	電子水準点
○ 18.7	電子水準点	○ 18.7	電子水準点

—	普通道路	—	普通道路
—	主要道路	—	主要道路
—	鉄道線	—	鉄道線
—	水路	—	水路
—	境界線	—	境界線

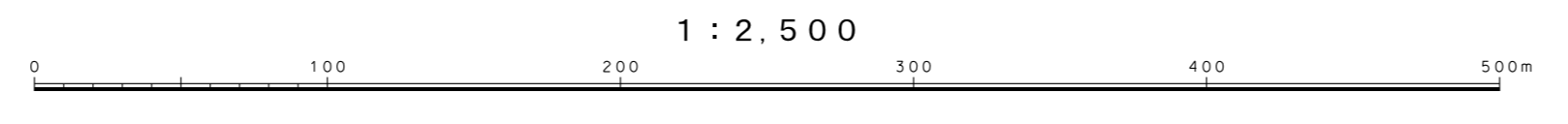
—	境界線	—	境界線
—	境界線	—	境界線
—	境界線	—	境界線



朝日新聞社製

平成24年測量
1. 撮影 平成20年11月
2. 図測 平成23年7月
3. 訂正 平成23年11月

1. 基準点：国土院の三角点・多角点及び水準点(測量員)
2. 基準面：平均海面
3. 等高線の間隔：2m



1:2,500

この測量成果は、国土院の承認及び助言を得て同院所有の測量成果を使用して得たものである。
(測量基準) 平均海面(1.5m)

牛久市建設部都市計画課