

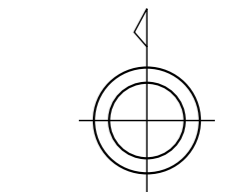
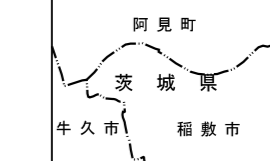
1:2,500
IX-KE09-4(17)

牛久市都市計画現況図(17)



1	2	3	4	5	6	7	8	9
10	11	12	13	14	15	16	17	18
19	20	21	22	23	24	25	26	27
28	29	30	31	32	33	34	35	36

行政区画



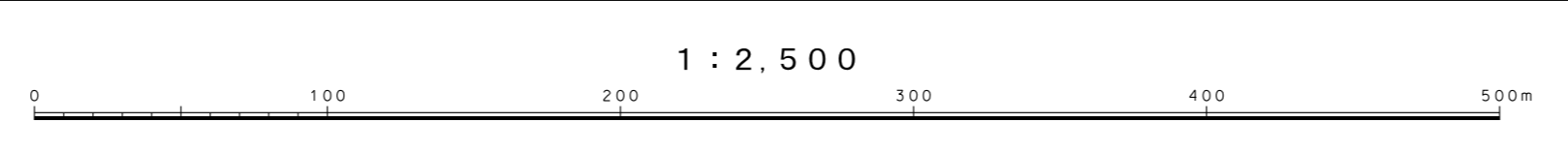
記号

	△37.2	三角点
	▽12.04	標高
	●14.08	標高
	□37.2	標高
	▽12.04	標高
	△25.6	標高
	△18.7	標高
	△37.2	標高
	△25.6	標高
	△18.7	標高
	△37.2	標高
	△25.6	標高
	△18.7	標高
	△37.2	標高
	△25.6	標高
	△18.7	標高
	△37.2	標高
	△25.6	標高
	△18.7	標高
	△37.2	標高
	△25.6	標高
	△18.7	標高

朝日航洋株式会社製

平成24年測量
 1. 撮影 平成20年11月
 2. 現況 平成23年7月
 3. 現況 平成24年5月
 4. 現況 平成25年3月作成
 5. 現況 平成26年3月作成

1. 基準点: 国土院の三角点・多角点及び水準点(簡易水準点)
 2. 基準点: 常陸橋中野橋位
 3. 等高線の間隔: 2m



この測量成果は、国土院院長の承認及び助言を得て同院所長の測量成果を使用して得たものである。
 (測量法第17条第1項第3号)

牛久市建設部都市計画課