

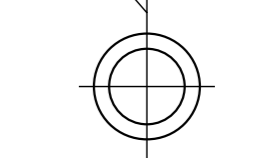
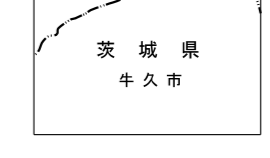
1:2,500
IX-KE09-3(16)

牛久市都市計画現況図(16)



1							
2	3						
4	5	6					
7	8	9					
10	11	12	13	14	15	16	17
18	19	20	21	22	23	24	25
26	27	28	29	30	31	32	
33	34					35	36

行政区画

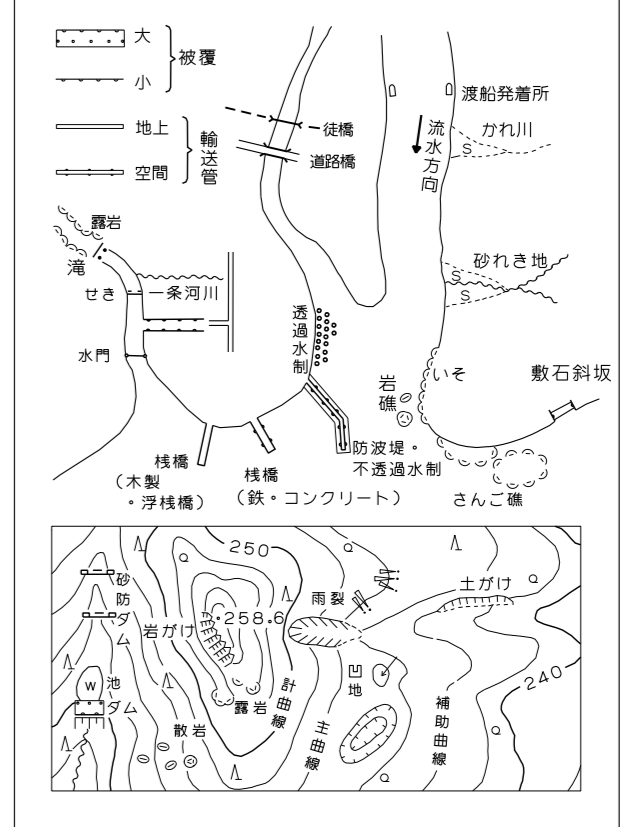


記号

	道路	▲ 37.2	三角点
	建築物	● 12.04	標高
	水域	○ 14.08	水深
	等高線	▽ 37.2	山頂
	鉄道	■ 12.04	山頂
	駅	△ 25.0	標高
	学校	▽ 18.7	標高
	病院		
	教会		
	公園		
	公共施設		
	電力線		
	排水線		
	境界線		
	道路中心線		
	道路境界線		
	鉄道中心線		
	鉄道境界線		
	電力線		
	排水線		
	境界線		
	道路中心線		
	道路境界線		
	鉄道中心線		
	鉄道境界線		
	電力線		
	排水線		
	境界線		

	道路	▲ 37.2	三角点
	建築物	● 12.04	標高
	水域	○ 14.08	水深
	等高線	▽ 37.2	山頂
	鉄道	■ 12.04	山頂
	駅	△ 25.0	標高
	学校	▽ 18.7	標高
	病院		
	教会		
	公園		
	公共施設		
	電力線		
	排水線		
	境界線		
	道路中心線		
	道路境界線		
	鉄道中心線		
	鉄道境界線		
	電力線		
	排水線		
	境界線		

	道路	▲ 37.2	三角点
	建築物	● 12.04	標高
	水域	○ 14.08	水深
	等高線	▽ 37.2	山頂
	鉄道	■ 12.04	山頂
	駅	△ 25.0	標高
	学校	▽ 18.7	標高
	病院		
	教会		
	公園		
	公共施設		
	電力線		
	排水線		
	境界線		
	道路中心線		
	道路境界線		
	鉄道中心線		
	鉄道境界線		
	電力線		
	排水線		
	境界線		

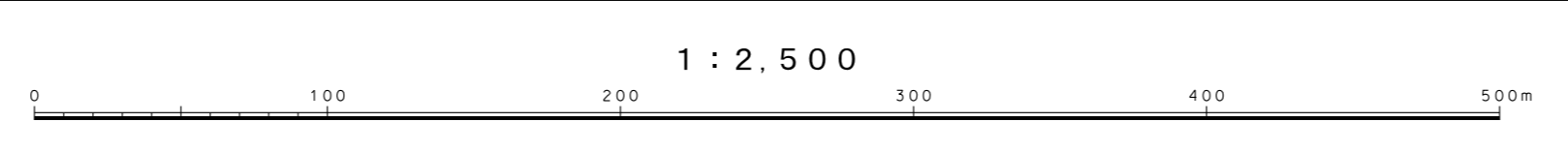


朝日新聞社製

平成24年測量

1. 撮影 平成20年11月
2. 現況調査 平成23年7月
3. 現況調査 平成24年5月
4. 阿見町 平成25年3月作成

1. 基準点：国土院の三角点・水準点及び水準点補正点
2. 基準面：東京湾中層水位
3. 等高線の間隔：2m



この測量結果は、国土院の測量及び助言を得て同院所有の測量成果を使用したものである。
(測量業法)第20条第1項第5号

牛久市建設部都市計画課