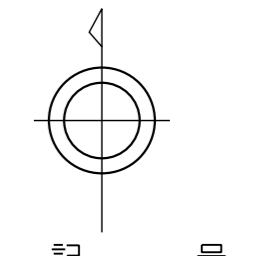
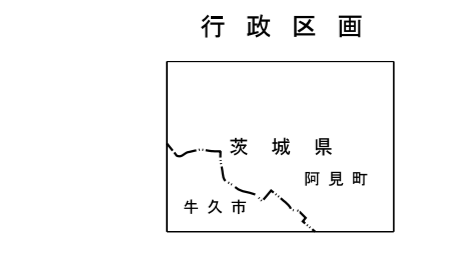


1:2,500
IX-KE08-3(14)

牛久市都市計画現況図(14)



1							
2	3						
4	5	6					
7	8	9					
10	11	12	13	14	15	16	17
18	19	20	21	22	23	24	25
26	27	28	29	30	31	32	
33	34						



記号

■	第一種住居地域	△	37.2	三角点
□	第二種住居地域	□	12.04	境界点
○	第三種住居地域	○	14.08	境界点
◇	第四種住居地域	◇	37.2	境界点
▽	第五種住居地域	▽	12.04	境界点
△	第六種住居地域	△	25.6	境界点
◇	第七種住居地域	◇	18.7	境界点

■	市界	●	市界
□	町界	○	町界
△	大字界	◇	大字界
▽	郡界	△	郡界
◇	国界	○	国界
△	道界	◇	道界
▽	支庁界	△	支庁界
◇	府界	▽	府界
△	県界	◇	県界
▽	国境	△	国境
◇	領土	▽	領土
△	領海	◇	領海
▽	領空	△	領空
◇	領土	▽	領土
△	領海	◇	領海
▽	領空	△	領空

道路

—	第一種幹線道路
—	第二種幹線道路
—	第三種幹線道路
—	第四種幹線道路
—	第五種幹線道路
—	第六種幹線道路
—	第七種幹線道路
—	第八種幹線道路
—	第九種幹線道路
—	第十種幹線道路
—	第十一種幹線道路
—	第十二種幹線道路
—	第十三種幹線道路
—	第十四種幹線道路
—	第十五種幹線道路
—	第十六種幹線道路
—	第十七種幹線道路
—	第十八種幹線道路
—	第十九種幹線道路
—	第二十種幹線道路
—	第二十一種幹線道路
—	第二十二種幹線道路
—	第二十三種幹線道路
—	第二十四種幹線道路
—	第二十五種幹線道路
—	第二十六種幹線道路
—	第二十七種幹線道路
—	第二十八種幹線道路
—	第二十九種幹線道路
—	第三十種幹線道路
—	第三十一種幹線道路
—	第三十二種幹線道路
—	第三十三種幹線道路
—	第三十四種幹線道路
—	第三十五種幹線道路
—	第三十六種幹線道路
—	第三十七種幹線道路
—	第三十八種幹線道路
—	第三十九種幹線道路
—	第四十種幹線道路
—	第四十一種幹線道路
—	第四十二種幹線道路
—	第四十三種幹線道路
—	第四十四種幹線道路
—	第四十五種幹線道路
—	第四十六種幹線道路
—	第四十七種幹線道路
—	第四十八種幹線道路
—	第四十九種幹線道路
—	第五十種幹線道路
—	第五十一種幹線道路
—	第五十二種幹線道路
—	第五十三種幹線道路
—	第五十四種幹線道路
—	第五十五種幹線道路
—	第五十六種幹線道路
—	第五十七種幹線道路
—	第五十八種幹線道路
—	第五十九種幹線道路
—	第六十種幹線道路
—	第六十一種幹線道路
—	第六十二種幹線道路
—	第六十三種幹線道路
—	第六十四種幹線道路
—	第六十五種幹線道路
—	第六十六種幹線道路
—	第六十七種幹線道路
—	第六十八種幹線道路
—	第六十九種幹線道路
—	第七十種幹線道路
—	第七十一種幹線道路
—	第七十二種幹線道路
—	第七十三種幹線道路
—	第七十四種幹線道路
—	第七十五種幹線道路
—	第七十六種幹線道路
—	第七十七種幹線道路
—	第七十八種幹線道路
—	第七十九種幹線道路
—	第八十種幹線道路
—	第八十一種幹線道路
—	第八十二種幹線道路
—	第八十三種幹線道路
—	第八十四種幹線道路
—	第八十五種幹線道路
—	第八十六種幹線道路
—	第八十七種幹線道路
—	第八十八種幹線道路
—	第八十九種幹線道路
—	第九十種幹線道路
—	第九十一種幹線道路
—	第九十二種幹線道路
—	第九十三種幹線道路
—	第九十四種幹線道路
—	第九十五種幹線道路
—	第九十六種幹線道路
—	第九十七種幹線道路
—	第九十八種幹線道路
—	第九十九種幹線道路
—	第一百種幹線道路

河川

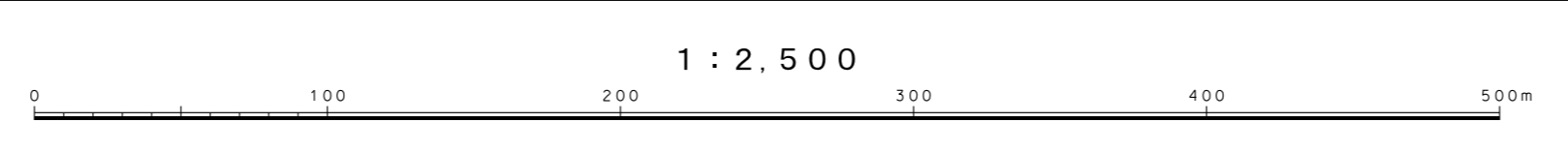
—	第一種河川
—	第二種河川
—	第三種河川
—	第四種河川
—	第五種河川
—	第六種河川
—	第七種河川
—	第八種河川
—	第九種河川
—	第十種河川
—	第十一種河川
—	第十二種河川
—	第十三種河川
—	第十四種河川
—	第十五種河川
—	第十六種河川
—	第十七種河川
—	第十八種河川
—	第十九種河川
—	第二十種河川
—	第二十一種河川
—	第二十二種河川
—	第二十三種河川
—	第二十四種河川
—	第二十五種河川
—	第二十六種河川
—	第二十七種河川
—	第二十八種河川
—	第二十九種河川
—	第三十種河川
—	第三十一種河川
—	第三十二種河川
—	第三十三種河川
—	第三十四種河川
—	第三十五種河川
—	第三十六種河川
—	第三十七種河川
—	第三十八種河川
—	第三十九種河川
—	第四十種河川
—	第四十一種河川
—	第四十二種河川
—	第四十三種河川
—	第四十四種河川
—	第四十五種河川
—	第四十六種河川
—	第四十七種河川
—	第四十八種河川
—	第四十九種河川
—	第五十種河川
—	第五十一種河川
—	第五十二種河川
—	第五十三種河川
—	第五十四種河川
—	第五十五種河川
—	第五十六種河川
—	第五十七種河川
—	第五十八種河川
—	第五十九種河川
—	第六十種河川
—	第六十一種河川
—	第六十二種河川
—	第六十三種河川
—	第六十四種河川
—	第六十五種河川
—	第六十六種河川
—	第六十七種河川
—	第六十八種河川
—	第六十九種河川
—	第七十種河川
—	第七十一種河川
—	第七十二種河川
—	第七十三種河川
—	第七十四種河川
—	第七十五種河川
—	第七十六種河川
—	第七十七種河川
—	第七十八種河川
—	第七十九種河川
—	第八十種河川
—	第八十一種河川
—	第八十二種河川
—	第八十三種河川
—	第八十四種河川
—	第八十五種河川
—	第八十六種河川
—	第八十七種河川
—	第八十八種河川
—	第八十九種河川
—	第九十種河川
—	第九十一種河川
—	第九十二種河川
—	第九十三種河川
—	第九十四種河川
—	第九十五種河川
—	第九十六種河川
—	第九十七種河川
—	第九十八種河川
—	第九十九種河川
—	第一百種河川

その他

—	第一種境界線
—	第二種境界線
—	第三種境界線
—	第四種境界線
—	第五種境界線
—	第六種境界線
—	第七種境界線
—	第八種境界線
—	第九種境界線
—	第十種境界線
—	第十一種境界線
—	第十二種境界線
—	第十三種境界線
—	第十四種境界線
—	第十五種境界線
—	第十六種境界線
—	第十七種境界線
—	第十八種境界線
—	第十九種境界線
—	第二十種境界線
—	第二十一種境界線
—	第二十二種境界線
—	第二十三種境界線
—	第二十四種境界線
—	第二十五種境界線
—	第二十六種境界線
—	第二十七種境界線
—	第二十八種境界線
—	第二十九種境界線
—	第三十種境界線
—	第三十一種境界線
—	第三十二種境界線
—	第三十三種境界線
—	第三十四種境界線
—	第三十五種境界線
—	第三十六種境界線
—	第三十七種境界線
—	第三十八種境界線
—	第三十九種境界線
—	第四十種境界線
—	第四十一種境界線
—	第四十二種境界線
—	第四十三種境界線
—	第四十四種境界線
—	第四十五種境界線
—	第四十六種境界線
—	第四十七種境界線
—	第四十八種境界線
—	第四十九種境界線
—	第五十種境界線
—	第五十一種境界線
—	第五十二種境界線
—	第五十三種境界線
—	第五十四種境界線
—	第五十五種境界線
—	第五十六種境界線
—	第五十七種境界線
—	第五十八種境界線
—	第五十九種境界線
—	第六十種境界線
—	第六十一種境界線
—	第六十二種境界線
—	第六十三種境界線
—	第六十四種境界線
—	第六十五種境界線
—	第六十六種境界線
—	第六十七種境界線
—	第六十八種境界線
—	第六十九種境界線
—	第七十種境界線
—	第七十一種境界線
—	第七十二種境界線
—	第七十三種境界線
—	第七十四種境界線
—	第七十五種境界線
—	第七十六種境界線
—	第七十七種境界線
—	第七十八種境界線
—	第七十九種境界線
—	第八十種境界線
—	第八十一種境界線
—	第八十二種境界線
—	第八十三種境界線
—	第八十四種境界線
—	第八十五種境界線
—	第八十六種境界線
—	第八十七種境界線
—	第八十八種境界線
—	第八十九種境界線
—	第九十種境界線
—	第九十一種境界線
—	第九十二種境界線
—	第九十三種境界線
—	第九十四種境界線
—	第九十五種境界線
—	第九十六種境界線
—	第九十七種境界線
—	第九十八種境界線
—	第九十九種境界線
—	第一百種境界線

平成24年測量
1. 測量 平成20年11月
2. 測量 平成23年7月
3. 測量 平成23年11月
4. 測量 平成24年3月作成

1. 基準点：国土院の三角点・多角点及び水準点(第1水準点)
2. 基準点：常陸中津町
3. 等高線の間隔：2m



この測量結果は、国土院院長の承認及び助言を得て同院所有の測量成果を使用して得たものである。
(測量番号) 平24-測公第1-5号

牛久市建設部都市計画課