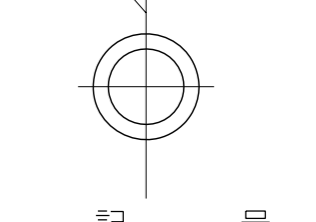
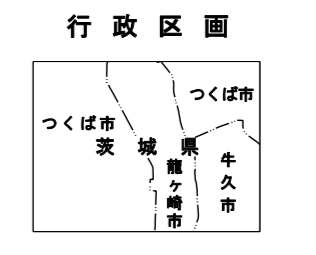


1:2,500  
IX-KE06-3(10)

# 牛久市都市計画現況図(10)



1	2	3	4	5	6	7	8	9	10	11	12	13	14	15	16	17		
18	19	20	21	22	23	24	25	26	27	28	29	30	31	32	33	34	35	36

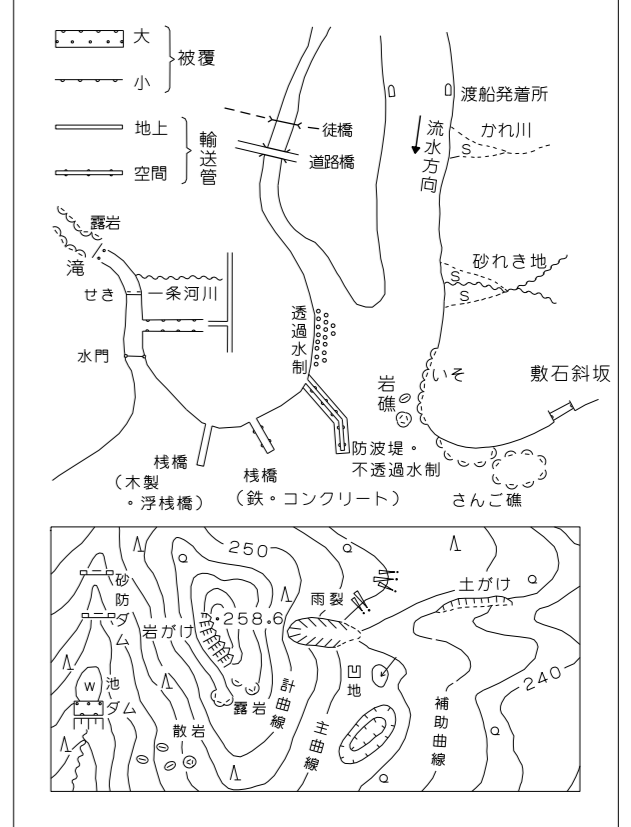


記号

■	第一種住居地域	▲	37.2	三井	▲	37.2	三井
■	第二種住居地域	▲	12.04	三井	▲	12.04	三井
■	第三種住居地域	▲	14.08	三井	▲	14.08	三井
■	第四種住居地域	▲	37.2	三井	▲	37.2	三井
■	第五種住居地域	▲	12.04	三井	▲	12.04	三井
■	第六種住居地域	▲	25.6	三井	▲	25.6	三井
■	第七種住居地域	▲	18.7	三井	▲	18.7	三井
■	第一種商業地域	▲	37.2	三井	▲	37.2	三井
■	第二種商業地域	▲	37.2	三井	▲	37.2	三井
■	第三種商業地域	▲	37.2	三井	▲	37.2	三井
■	第一種工業地域	▲	37.2	三井	▲	37.2	三井
■	第二種工業地域	▲	37.2	三井	▲	37.2	三井
■	第三種工業地域	▲	37.2	三井	▲	37.2	三井
■	第一種緑地	▲	37.2	三井	▲	37.2	三井
■	第二種緑地	▲	37.2	三井	▲	37.2	三井
■	第三種緑地	▲	37.2	三井	▲	37.2	三井
■	第一種公園	▲	37.2	三井	▲	37.2	三井
■	第二種公園	▲	37.2	三井	▲	37.2	三井
■	第三種公園	▲	37.2	三井	▲	37.2	三井
■	第一種河川	▲	37.2	三井	▲	37.2	三井
■	第二種河川	▲	37.2	三井	▲	37.2	三井
■	第三種河川	▲	37.2	三井	▲	37.2	三井
■	第一種埋立	▲	37.2	三井	▲	37.2	三井
■	第二種埋立	▲	37.2	三井	▲	37.2	三井
■	第三種埋立	▲	37.2	三井	▲	37.2	三井
■	第一種農地	▲	37.2	三井	▲	37.2	三井
■	第二種農地	▲	37.2	三井	▲	37.2	三井
■	第三種農地	▲	37.2	三井	▲	37.2	三井
■	第一種森林	▲	37.2	三井	▲	37.2	三井
■	第二種森林	▲	37.2	三井	▲	37.2	三井
■	第三種森林	▲	37.2	三井	▲	37.2	三井
■	第一種雑種	▲	37.2	三井	▲	37.2	三井
■	第二種雑種	▲	37.2	三井	▲	37.2	三井
■	第三種雑種	▲	37.2	三井	▲	37.2	三井
■	第一種空地	▲	37.2	三井	▲	37.2	三井
■	第二種空地	▲	37.2	三井	▲	37.2	三井
■	第三種空地	▲	37.2	三井	▲	37.2	三井

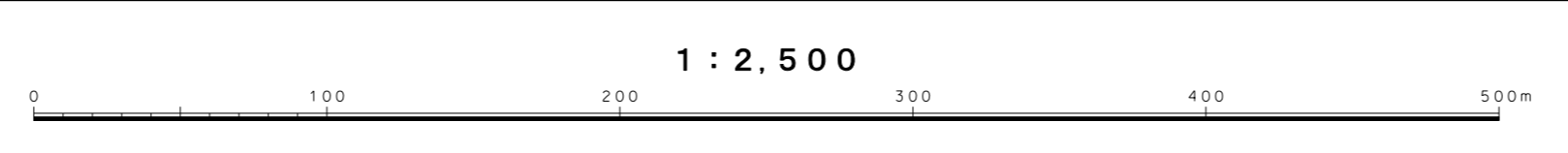
—	第一種道路	—	第一種道路
—	第二種道路	—	第二種道路
—	第三種道路	—	第三種道路
—	第一種河川	—	第一種河川
—	第二種河川	—	第二種河川
—	第三種河川	—	第三種河川
—	第一種埋立	—	第一種埋立
—	第二種埋立	—	第二種埋立
—	第三種埋立	—	第三種埋立
—	第一種農地	—	第一種農地
—	第二種農地	—	第二種農地
—	第三種農地	—	第三種農地
—	第一種森林	—	第一種森林
—	第二種森林	—	第二種森林
—	第三種森林	—	第三種森林
—	第一種雑種	—	第一種雑種
—	第二種雑種	—	第二種雑種
—	第三種雑種	—	第三種雑種
—	第一種空地	—	第一種空地
—	第二種空地	—	第二種空地
—	第三種空地	—	第三種空地

■	第一種住居地域	▲	37.2	三井	▲	37.2	三井
■	第二種住居地域	▲	12.04	三井	▲	12.04	三井
■	第三種住居地域	▲	14.08	三井	▲	14.08	三井
■	第四種住居地域	▲	37.2	三井	▲	37.2	三井
■	第五種住居地域	▲	12.04	三井	▲	12.04	三井
■	第六種住居地域	▲	25.6	三井	▲	25.6	三井
■	第七種住居地域	▲	18.7	三井	▲	18.7	三井
■	第一種商業地域	▲	37.2	三井	▲	37.2	三井
■	第二種商業地域	▲	37.2	三井	▲	37.2	三井
■	第三種商業地域	▲	37.2	三井	▲	37.2	三井
■	第一種工業地域	▲	37.2	三井	▲	37.2	三井
■	第二種工業地域	▲	37.2	三井	▲	37.2	三井
■	第三種工業地域	▲	37.2	三井	▲	37.2	三井
■	第一種緑地	▲	37.2	三井	▲	37.2	三井
■	第二種緑地	▲	37.2	三井	▲	37.2	三井
■	第三種緑地	▲	37.2	三井	▲	37.2	三井
■	第一種公園	▲	37.2	三井	▲	37.2	三井
■	第二種公園	▲	37.2	三井	▲	37.2	三井
■	第三種公園	▲	37.2	三井	▲	37.2	三井
■	第一種河川	▲	37.2	三井	▲	37.2	三井
■	第二種河川	▲	37.2	三井	▲	37.2	三井
■	第三種河川	▲	37.2	三井	▲	37.2	三井
■	第一種埋立	▲	37.2	三井	▲	37.2	三井
■	第二種埋立	▲	37.2	三井	▲	37.2	三井
■	第三種埋立	▲	37.2	三井	▲	37.2	三井
■	第一種農地	▲	37.2	三井	▲	37.2	三井
■	第二種農地	▲	37.2	三井	▲	37.2	三井
■	第三種農地	▲	37.2	三井	▲	37.2	三井
■	第一種森林	▲	37.2	三井	▲	37.2	三井
■	第二種森林	▲	37.2	三井	▲	37.2	三井
■	第三種森林	▲	37.2	三井	▲	37.2	三井
■	第一種雑種	▲	37.2	三井	▲	37.2	三井
■	第二種雑種	▲	37.2	三井	▲	37.2	三井
■	第三種雑種	▲	37.2	三井	▲	37.2	三井
■	第一種空地	▲	37.2	三井	▲	37.2	三井
■	第二種空地	▲	37.2	三井	▲	37.2	三井
■	第三種空地	▲	37.2	三井	▲	37.2	三井



平成23年 測量  
1. 測量 平成20年11月  
2. 測量 平成22年 9月  
3. 測量 平成22年 6月  
4. 測量 平成21年 9月作成  
5. 測量 平成21年 3月作成 (つくば市データより)

1. 基準点：国土院院の三角点・多角点及び水準点等測量員  
2. 基準点：東京湾中等地点  
3. 等価線の間隔：2m



1:2,500

この測量成果は、国土院院長の承認及び助言を得て同院所長の測量成果を引用して得たものである。  
(測量法)第20条第1項第2号

牛久市建設部都市計画課