

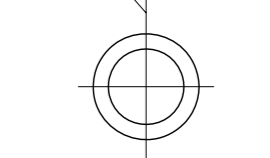
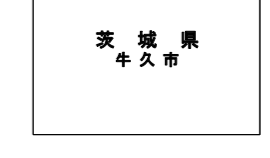
1:2,500  
IX-KE07-1(8)

# 牛久市都市計画現況図(8)



1								
2	3							
4	5	6						
7	8	9						
10	11	12	13	14	15	16	17	
18	19	20	21	22	23	24	25	
26	27	28	29	30	31	32		
33	34						35	36

行政区画

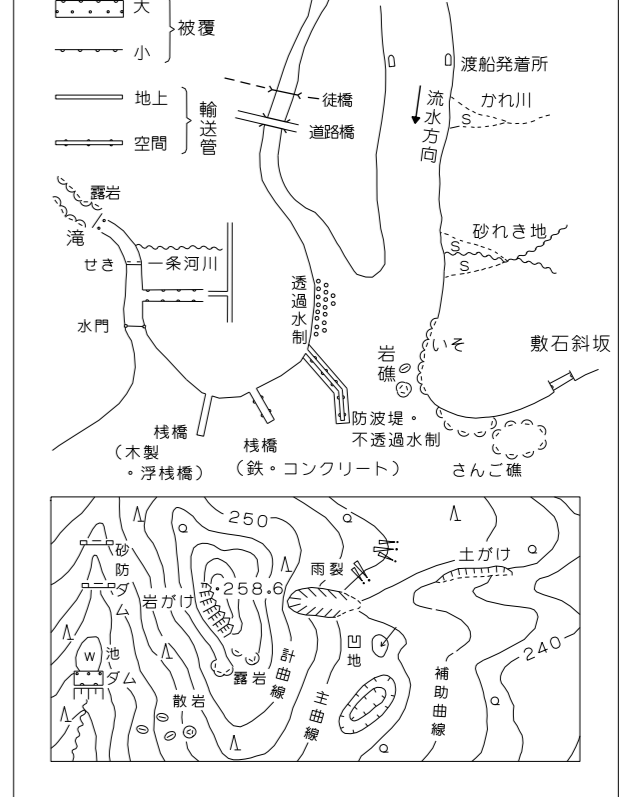


記号

道路用地	▲37.2	三井	◎
駅前用地	▲12.04	三井	◎
駅前用地	▲14.08	三井	◎
駅前用地	▲37.2	三井	◎
駅前用地	▲12.04	三井	◎
駅前用地	▲25.6	三井	◎
駅前用地	▲18.7	三井	◎

道路用地	▲37.2	三井	◎
駅前用地	▲12.04	三井	◎
駅前用地	▲14.08	三井	◎
駅前用地	▲37.2	三井	◎
駅前用地	▲12.04	三井	◎
駅前用地	▲25.6	三井	◎
駅前用地	▲18.7	三井	◎

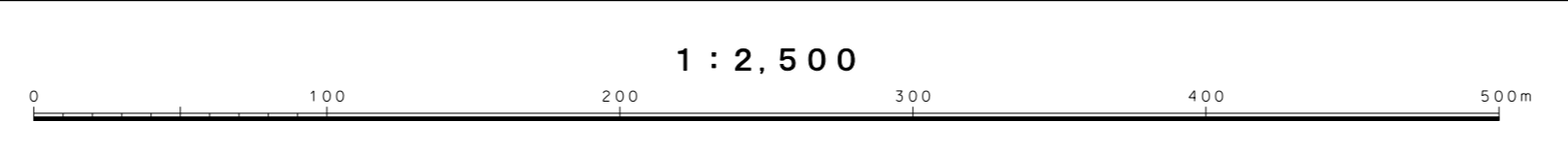
道路用地	▲37.2	三井	◎
駅前用地	▲12.04	三井	◎
駅前用地	▲14.08	三井	◎
駅前用地	▲37.2	三井	◎
駅前用地	▲12.04	三井	◎
駅前用地	▲25.6	三井	◎
駅前用地	▲18.7	三井	◎



朝日新聞社製

平成23年 測量  
1. 測量 平成20年11月  
2. 測量 平成22年 9月  
3. 測量 平成23年 6月

1. 基準点: 国土院の三角点・水準点及び水準点測量員  
2. 基準面: 東京湾中等海面  
3. 等高線の間隔: 2m



1:2,500

この測量成果は、国土院院長の承認及び助言を得て同院所長の測量成果を使用して得たものである。  
(測量業法) 第22条第1項第5号

牛久市建設部都市計画課