

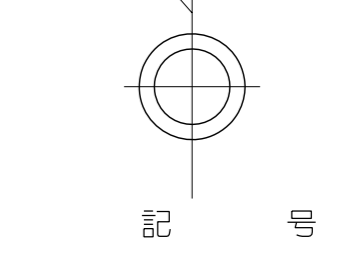
1:2,500
IX-JE97-4(6)

牛久市都市計画現況図(6)



1
2 3
4 5 6
7 8 9
10 11 12 13 14 15 16 17
18 19 20 21 22 23 24 25
26 27 28 29 30 31 32
33 34 35 36

行政区画
牛久市
阿見町

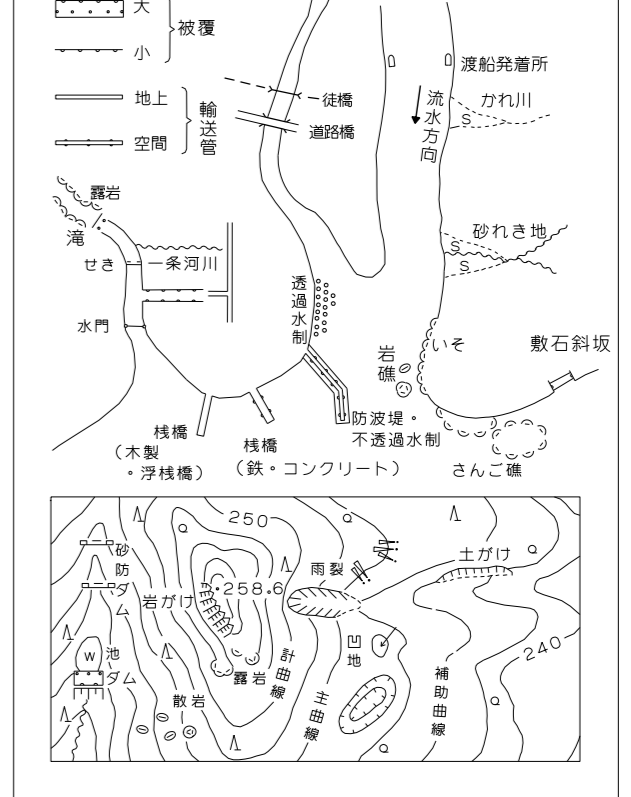


記号

■	第一種住居地域	△	37.2	三井	○	37.2	三井
■	第二種住居地域	△	12.04	三井	○	12.04	三井
■	第三種住居地域	△	14.08	三井	○	14.08	三井
■	第四種住居地域	△	37.2	三井	○	37.2	三井
■	第五種住居地域	△	12.04	三井	○	12.04	三井
■	第六種住居地域	△	25.6	三井	○	25.6	三井
■	第七種住居地域	△	18.7	三井	○	18.7	三井

—	第一種道路	—	第二種道路
—	第三種道路	—	第四種道路
—	第五種道路	—	第六種道路
—	第七種道路	—	第八種道路
—	第九種道路	—	第十種道路
—	第十一種道路	—	第十二種道路
—	第十三種道路	—	第十四種道路
—	第十五種道路	—	第十六種道路
—	第十七種道路	—	第十八種道路
—	第十九種道路	—	第二十種道路

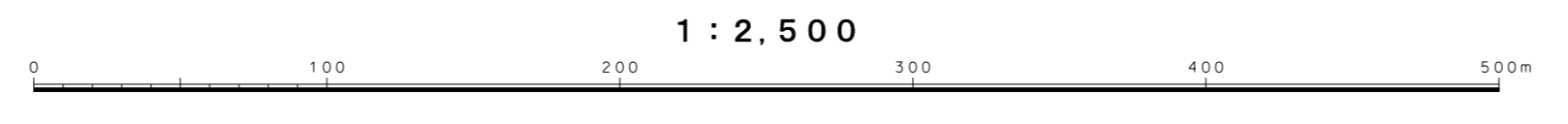
□	第一種公園	□	第二種公園
□	第三種公園	□	第四種公園
□	第五種公園	□	第六種公園
□	第七種公園	□	第八種公園
□	第九種公園	□	第十種公園
□	第十一種公園	□	第十二種公園
□	第十三種公園	□	第十四種公園
□	第十五種公園	□	第十六種公園
□	第十七種公園	□	第十八種公園
□	第十九種公園	□	第二十種公園



朝日新聞株式会社製

平成23年 測量
1. 測量 平成20年11月
2. 測量 平成22年 9月
3. 測量 平成22年 9月
4. 測量 平成20年 9月作成
5. 測量 平成 元年 7月作成

1. 基準点：国土院院の三角点・水準点及び水準点設置員
2. 基準面：東京湾中等帯位
3. 等高線の間隔：1.0m



この測量成果は、国土院院長の承認及び助言を得て同院所長の測量成果を採用して得たものである。
(測量法)等に基づき測量1.25m

牛久市建設部都市計画課