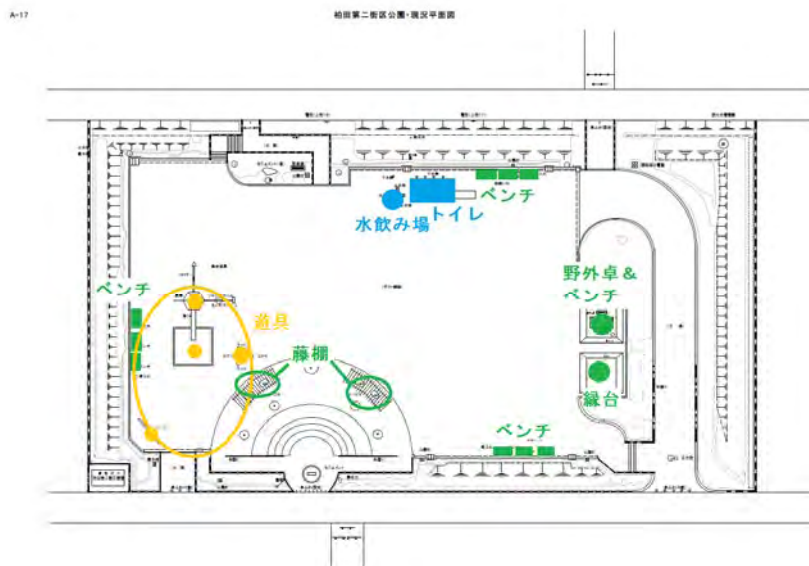


2 大規模公園

(1) 柏田第2街区公園

①基礎情報

- **公園面積** 3658.00 m²
- **所在地** 上柏田3丁目48-2
- **行政区名** 上柏田
- **開園時期** 平成4年4月1日
- **設置遊具** 集合遊具(鉄棒、ジャングルジム、滑り台、ブランコ)、砂場、スプリング遊具、シーソー
- **避難場所の指定** 有(第1次避難場所)
- **サポーター制度** 約20人
- **設備点検の周期** 1年
- **駐車場** 無(隣接の子育て広場に有)
- **所見** 多くのベンチや野外卓、藤棚が設置されており、トイレと水飲み場も完備された公園だが、周囲を囲む木により公園内部が死角になる箇所がある。子育て広場が隣接しているため、親子での利用もしやすい。
- **公園平面図**

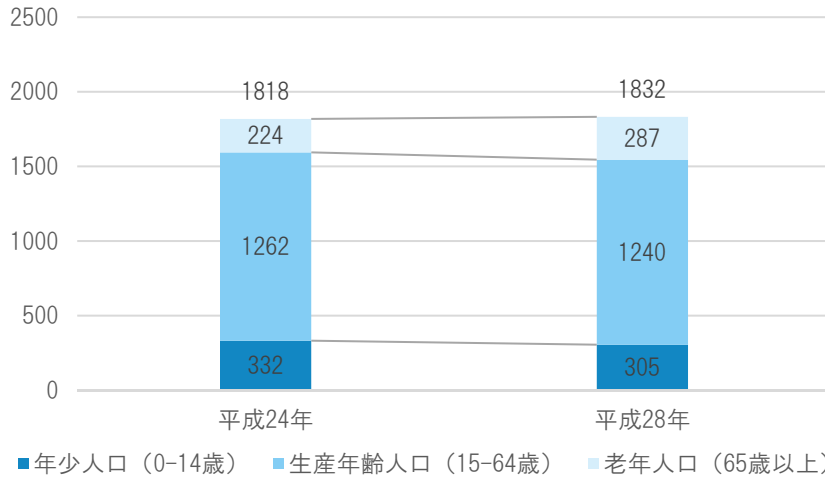


ベンチ	16箇所	野外卓	1箇所	縁台	1箇所
縁台	1箇所	藤棚	2箇所		
トイレ	1箇所(男子:和式1台、女子:和式1台、多目的トイレ1台)				

②立地環境

● 行政区

上柏田



※牛久市役所のデータベースより抽出（各年の11月1日時点）

構成割合

	年少人口 (0-14歳)	生産年齢人口 (15-64歳)	老年人口 (65歳以上)
平成24年	18.3%	69.4%	12.3%
平成28年	16.6%	67.7%	15.7%

- **施設** 牛久幼稚園 (500m)、牛久ひかり保育園 (1.4km)、中根小学校 (1.6km)、下根中学校 (1.0km)、下根保育園 (1.1km)、つくばセントラル病院 (1.8km)
- **交通** JR常磐線牛久駅 (2.9km)、コミュニティバス かつば号 松ヶ丘入口バス停 (100m)



③写真で見る現況



公園入口



公園全景



遊具 1



遊具 2 (集合遊具)



給水設備 (手洗い場・水飲み場)



トイレ



街灯



日よけ・雨よけ (四阿)



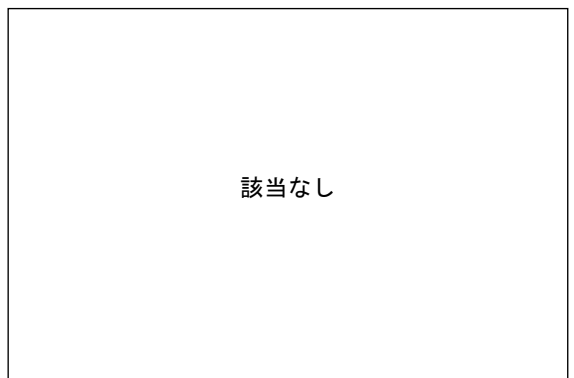
木陰




テーブル・ベンチ



防犯・安全設備（防犯カメラ）



塗装・修復状況



草（草刈状況）



樹木（剪定状況）



掲示物（看板・サポーター制度等）



公園名プレート



入口スロープ




該当なし

駐車場



該当なし

駐輪場



記念碑



オブジェ



覆い



テーブル・ベンチ2 (縁台)



該当なし

防災無線



時計



遊具 3 (スイング遊具)



遊具 4 (シーソー)



遊具エリアと子育て広場 (奥)



遊具エリア遠景



掲示板 (その他)

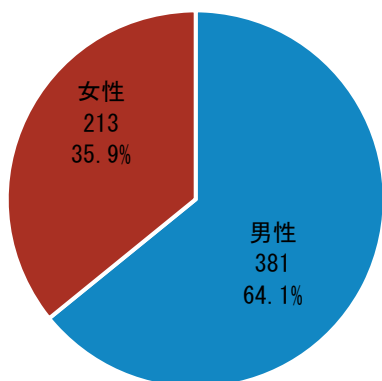


グラウンド (広場)

④市民のニーズ

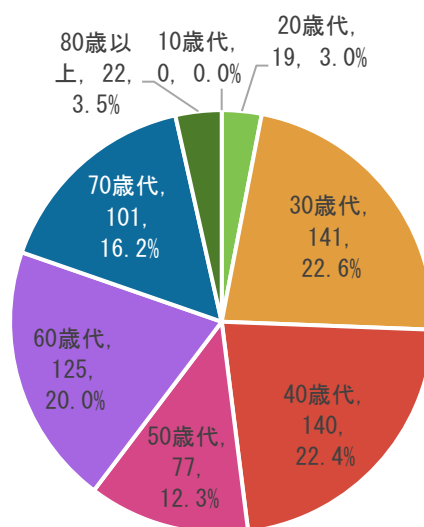
A 回答者の属性と公園の利用状況

n : 回答者数



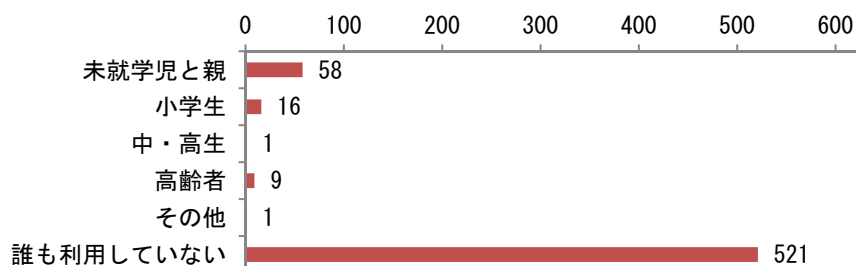
男女比（無回答除く）(n=594)

年代別（無回答除く）(n=625)

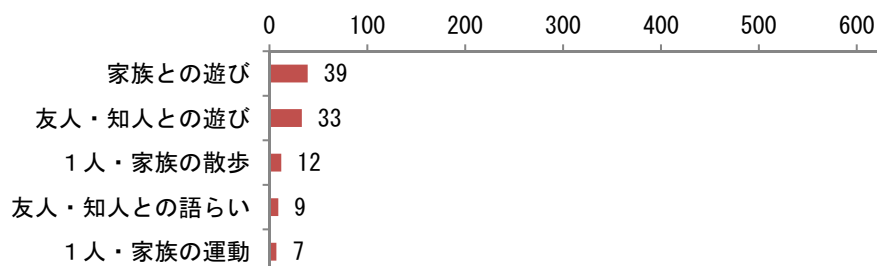


※以降は、無回答を含めた n:回答者数を表記する

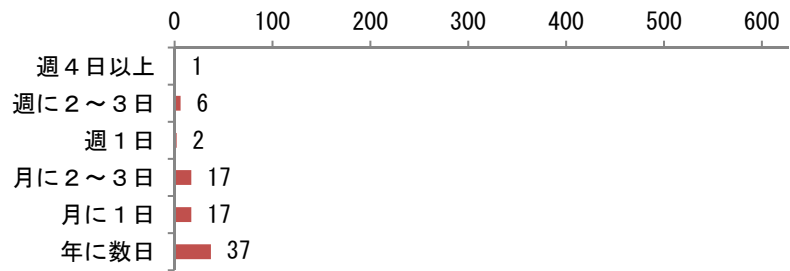
● 家族の利用状況 (n=628)



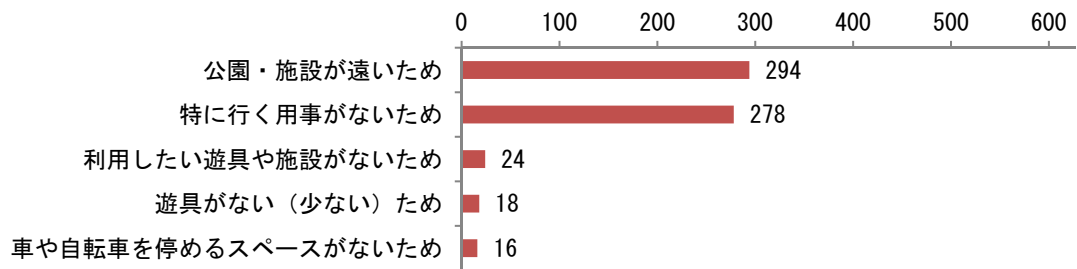
● 利用目的 (n=85) ※上位 5 位



● 利用頻度 (n=85)

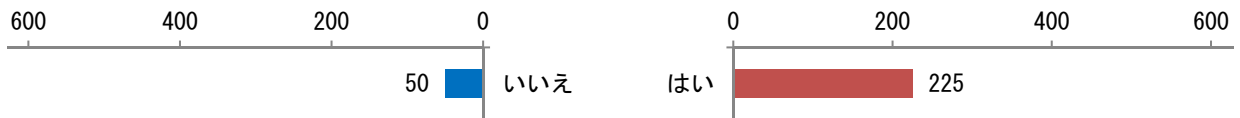


● 利用しない理由 (n=521) ※上位5位

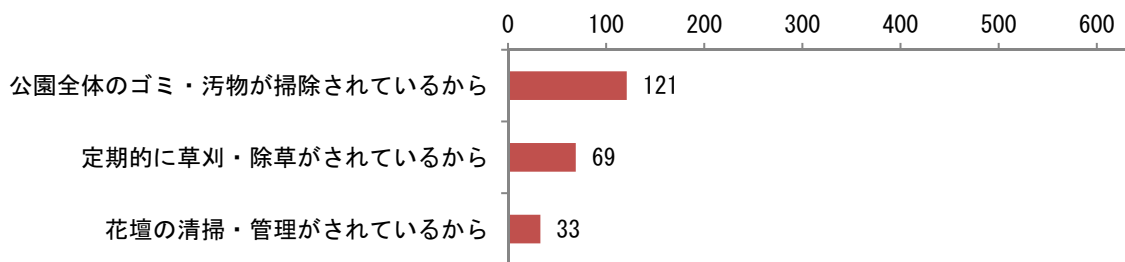


B 公園に対する考え

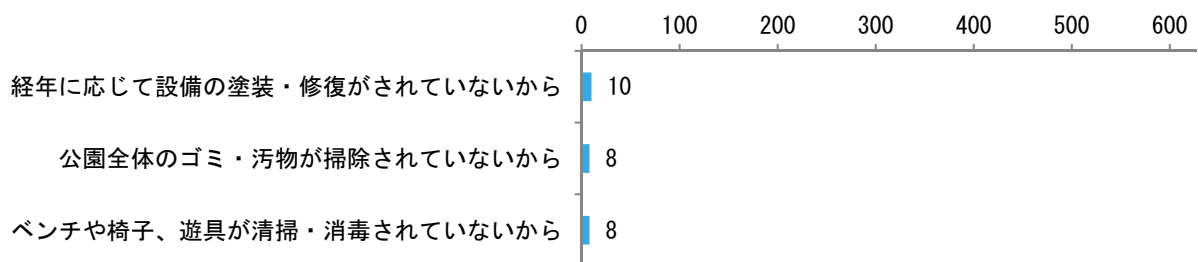
● 衛生的であると思うか (n=628)



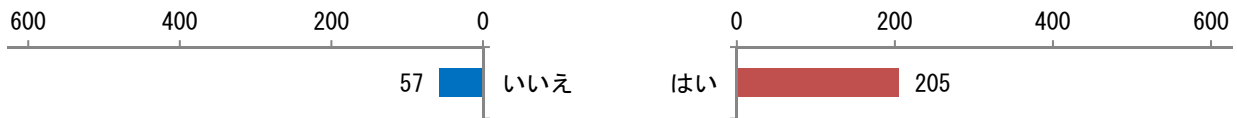
「はい」を選択した理由 (n=225) ※上位3位



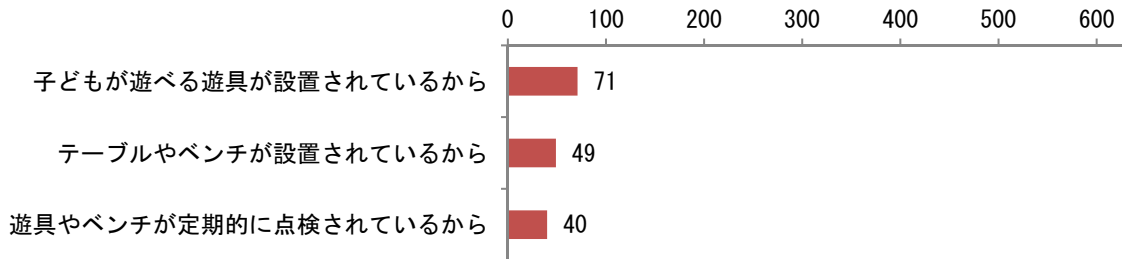
「いいえ」を選択した理由 (n=50) ※上位3位



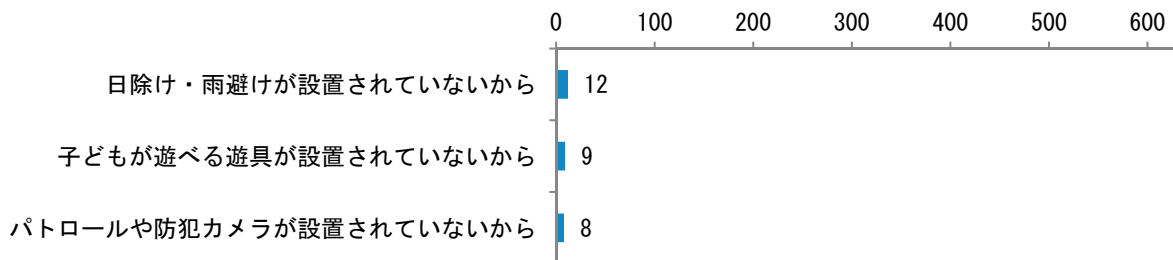
● 子供や高齢者が安心・安全に利用できる公園か (n=628)



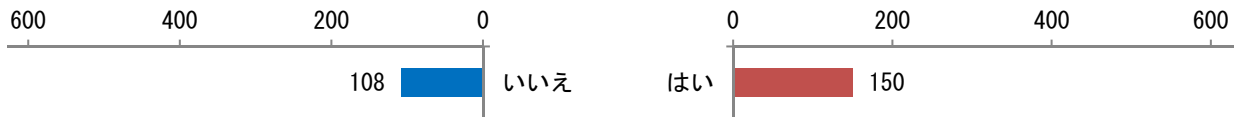
「はい」を選択した理由 (n=205) ※上位3位



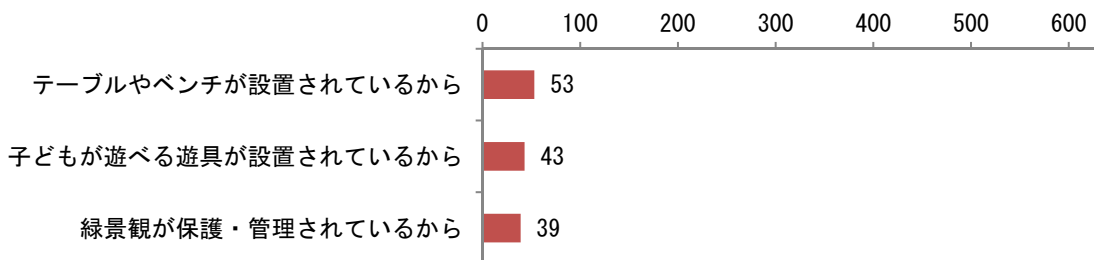
「いいえ」を選択した理由 (n=57) ※上位3位



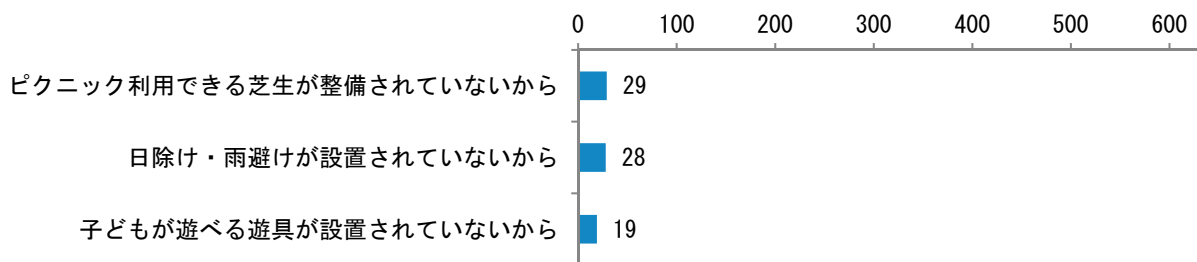
● くつろぎながら長く滞在できる公園か (n=628)



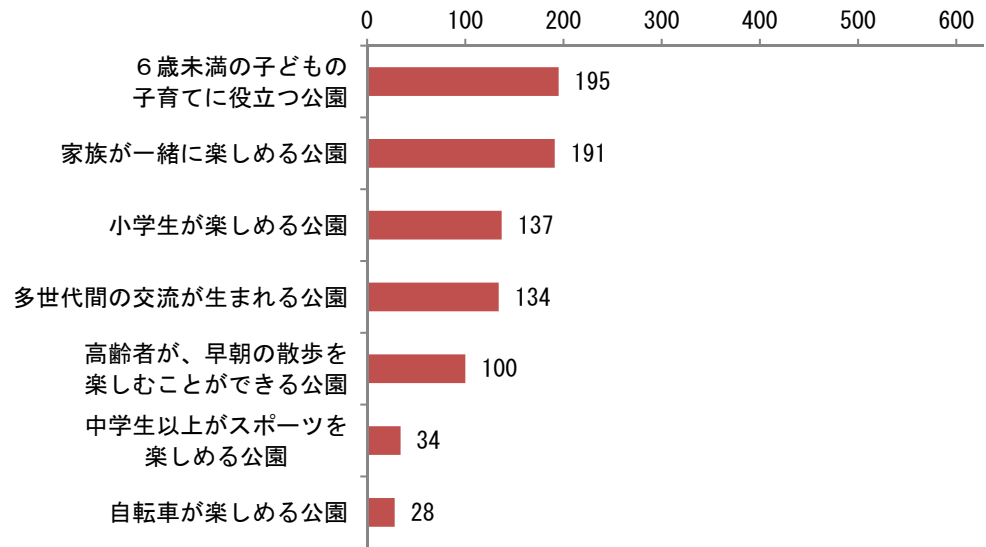
「はい」を選択した理由 (n=150) ※上位3位



「いいえ」を選択した理由 (n=108) ※上位3位

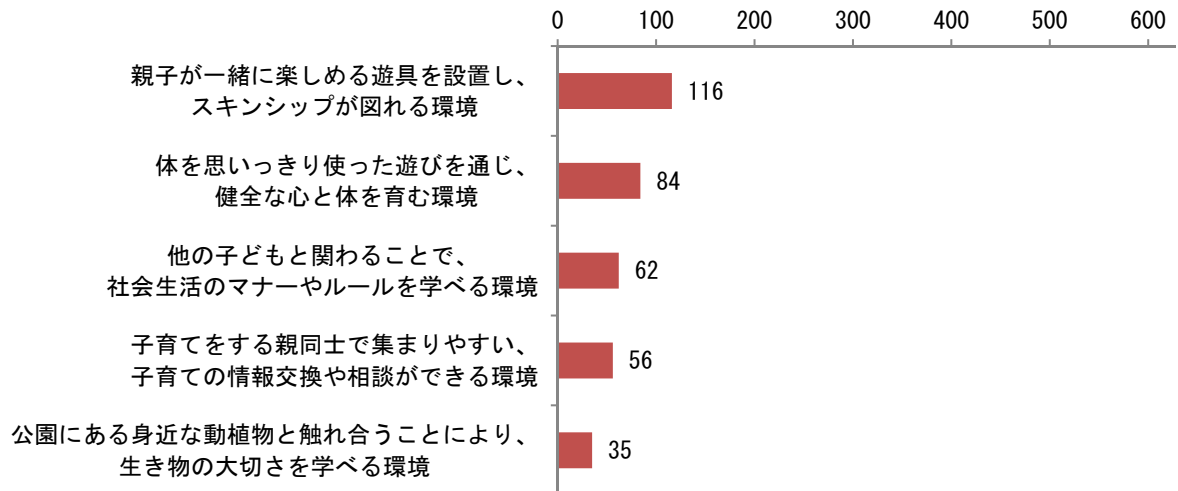


C 将来どのような公園になることを望むか (n=628)

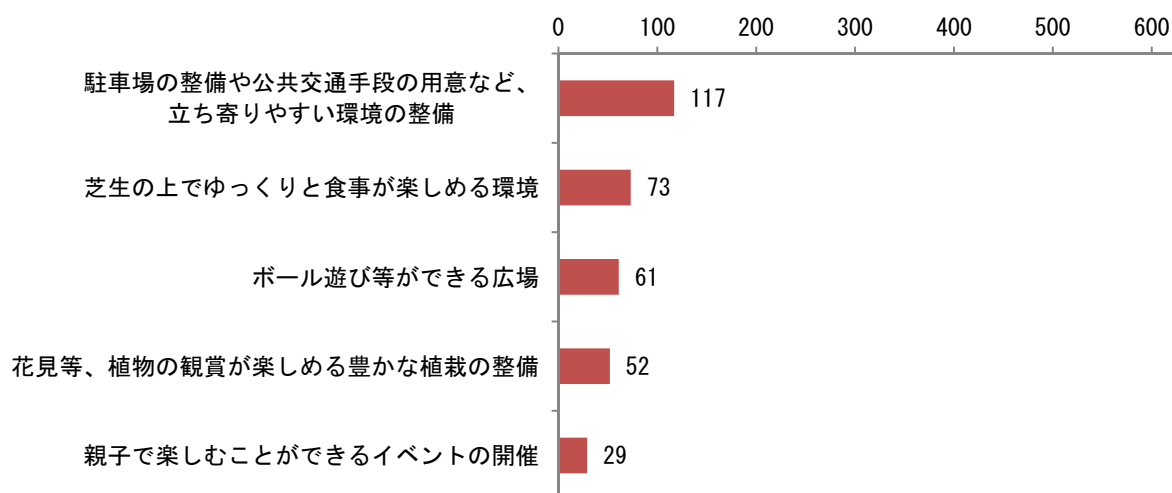


【そのために必要だと思われること】 30%以上の市民が望んだ回答

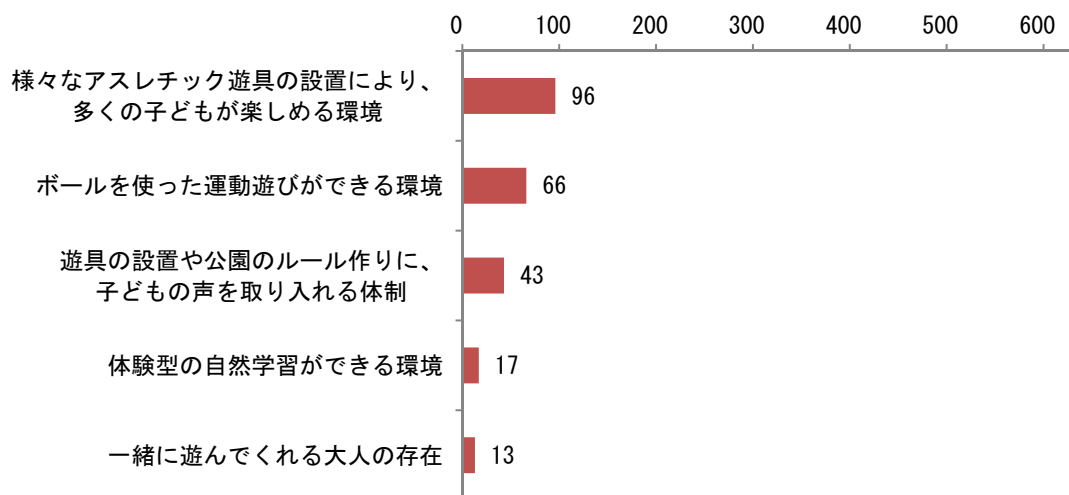
● **6歳未満の子どもの子育てに役立つ公園 (n=195)**



● 家族が一緒に楽しめる公園 (n=191)



● 小学生が楽しめる公園 (n=137)



(2) 牛久運動公園

①基礎情報

- 公園面積 150243.01 m²
- 所在地 下根町 1400
- 行政区名 下根・東下根
- 開園時期 昭和 52 年 10 月 24 日
- 設置遊具 ふわふわドーム、ツリーデッキ、平均台、複合遊具、ジャングルジム
- 避難場所の指定 有（指定避難場所・特別避難場所）
- サポーター制度 無
- 設備点検の周期 施設ごと
- 駐車場 686 台
- 所見 体育館（メインアリーナ・サブアリーナ・卓球場・トレーニング室・浴室）、野球場、球技等を行うことのできるグラウンド 2 面、テニスコート 10 面を貸し出している。遊具エリアも整備され、多目的の利用が可能となっている。
- 公園平面図

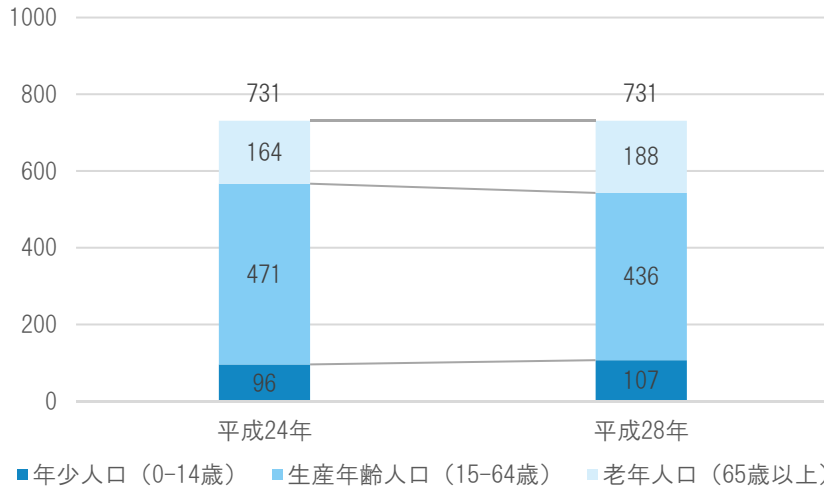


水飲み場 1箇所

トイレ 3箇所（和式：28台 洋式：19台 小便器：31台 多目的：6台）

②立地環境

- 行政区 下根・東下根



※牛久市役所のデータベースより抽出（各年の11月1日時点）

構成割合

	年少人口 (0-14歳)	生産年齢人口 (15-64歳)	老年人口 (65歳以上)
平成24年	13.1%	64.4%	22.4%
平成28年	14.6%	59.6%	25.7%

- 施設 ふたばこどもクリニック(1.0km)、スーパー カスミひたち野牛久店(1.2km)、牛久さくら保育園(900m)
- 交通 JR常磐線ひたち野うしく駅(2.8km)、コミュニティバスかっぱ号牛久運動公園バス停(100m)



③写真で見る現況



公園入口



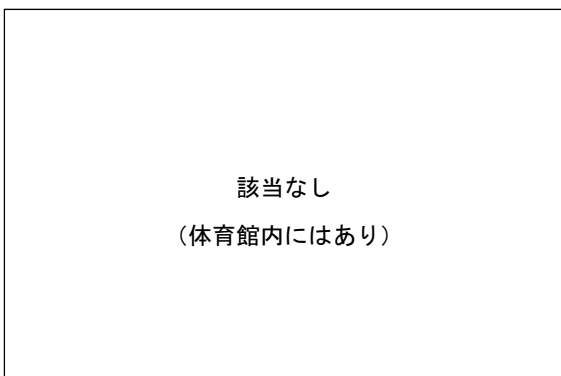
公園全景



遊具1 (すべり台)



遊具2 (ジャングルジム)



給水設備 (手洗い場・水飲み場)



トイレ



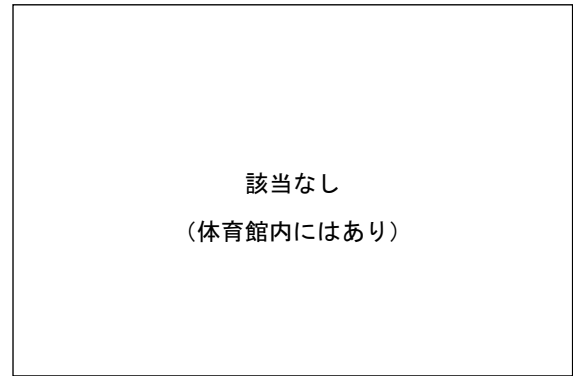
街灯



日よけ・雨よけ



木陰



該当なし
(体育館内にはあり)

テーブル・ベンチ



該当なし

防犯・安全設備



該当なし

塗装・修復状況



草 (草刈状況)



樹木 (剪定状況)



掲示物 (看板・サポーター制度等)



未撮影

公園名プレート



遊具エリア入口



駐車場



未撮影

駐輪場



硬式野球場



テニス場



総合体育館



調整池



該当なし

防災無線



時計



遊具 3 (平均台)



遊具 4



築山



こどもの森



該当なし

掲示板 (その他)

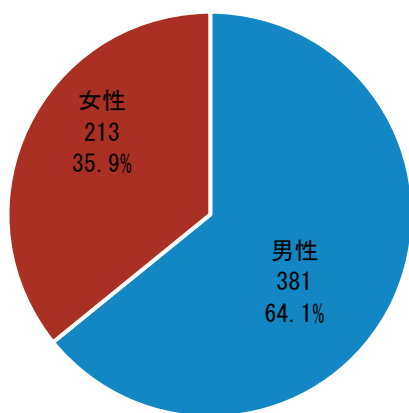


多目的グラウンド (野球・サッカー)

④市民のニーズ

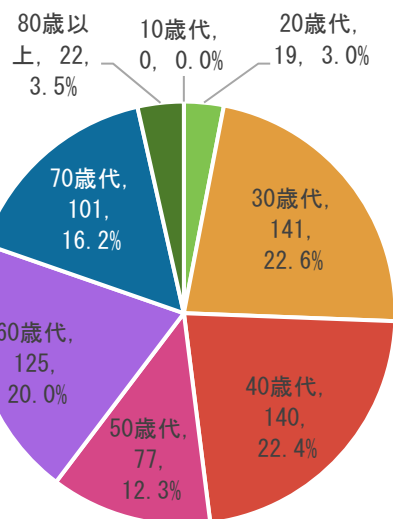
A 回答者の属性と公園の利用状況

n : 回答者数



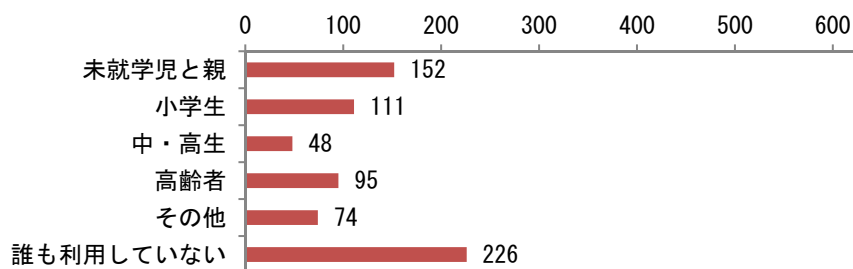
男女比（無回答除く）(n=594)

年代別（無回答除く）(n=625)

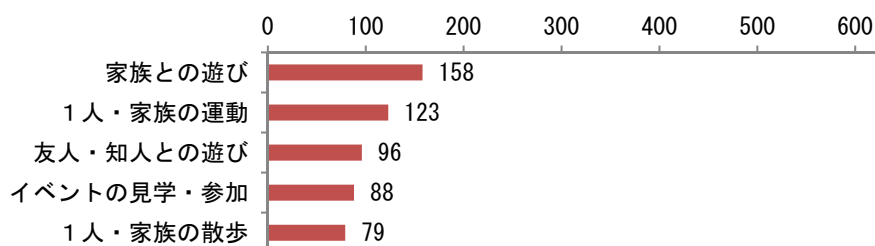


※以降は、無回答を含めた n: 回答者数を表記する

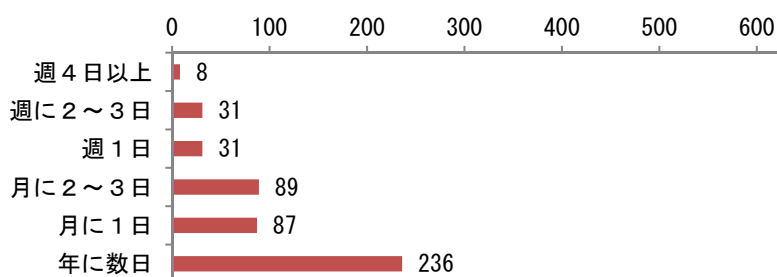
● 家族の利用状況 (n=628)



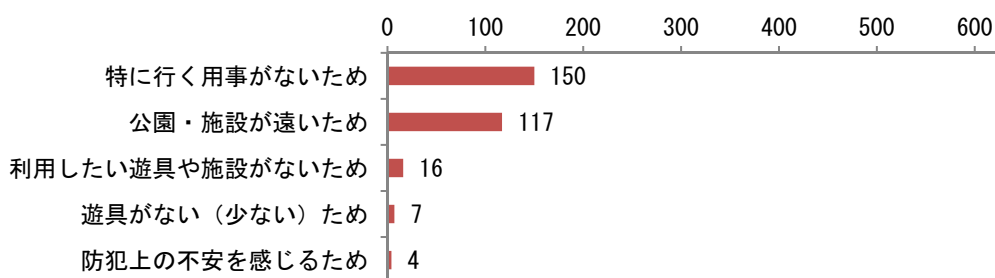
● 利用目的 (n=480) ※上位 5 位



● 利用頻度 (n=480)

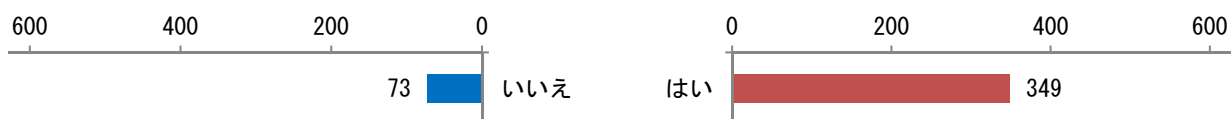


● 利用しない理由 (n=226) ※上位5位

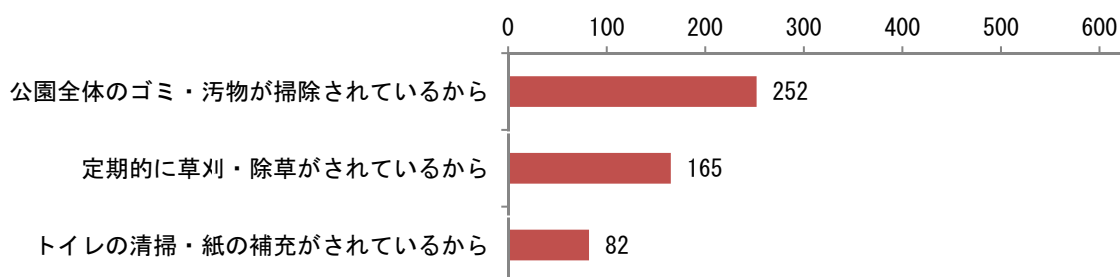


B 公園に対する考え

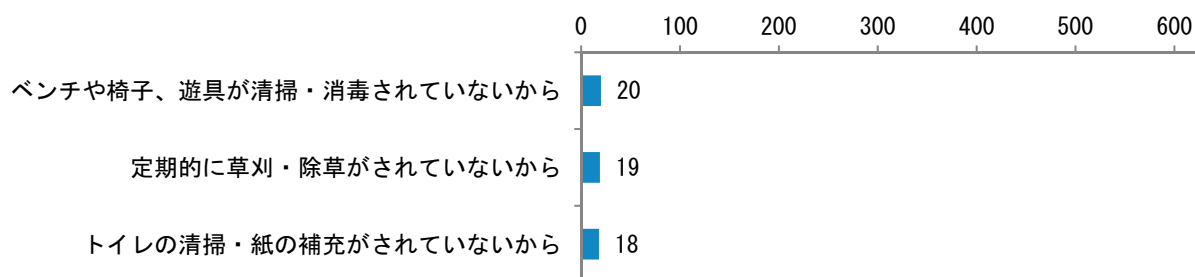
● 衛生的であると思うか (n=628)



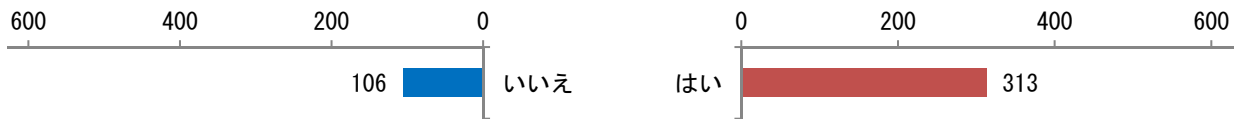
「はい」を選択した理由 (n=349) ※上位3位



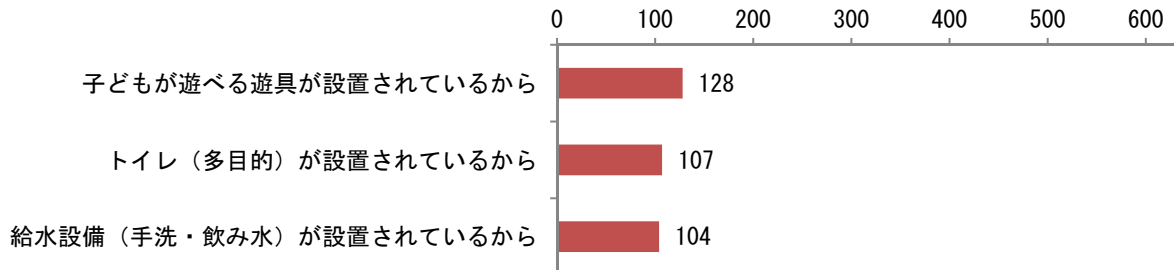
「いいえ」を選択した理由 (n=73) ※上位3位



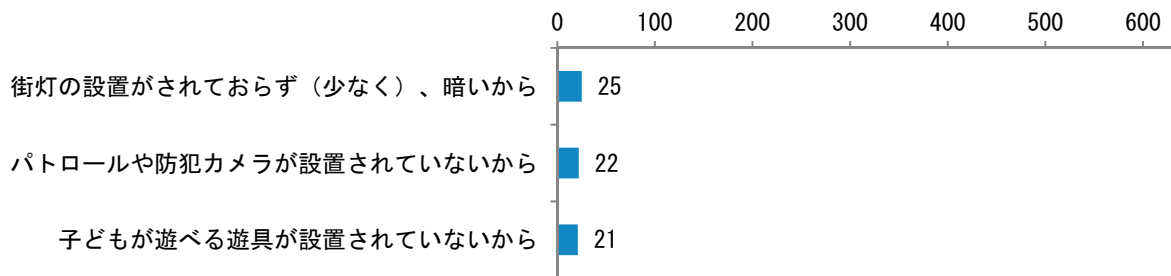
● 子供や高齢者が安心・安全に利用できる公園か (n=628)



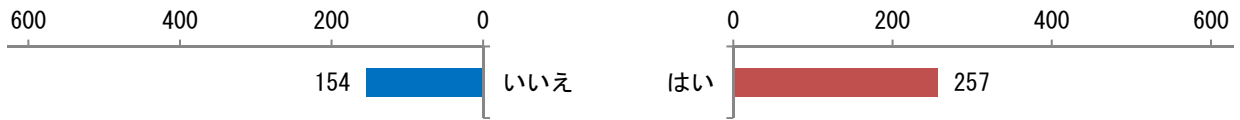
「はい」を選択した理由 (n=313) ※上位3位



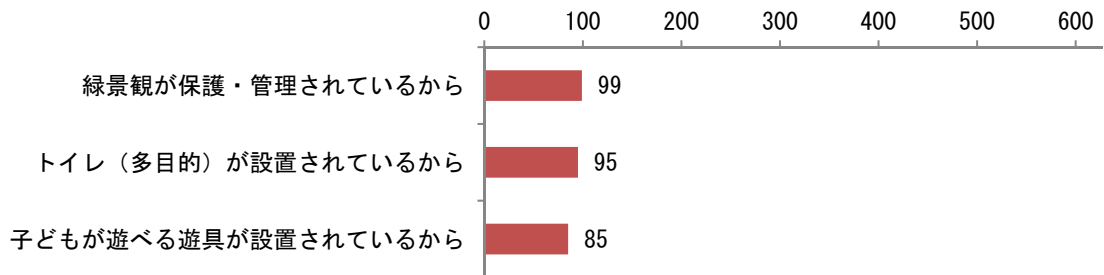
「いいえ」を選択した理由 (n=106) ※上位3位



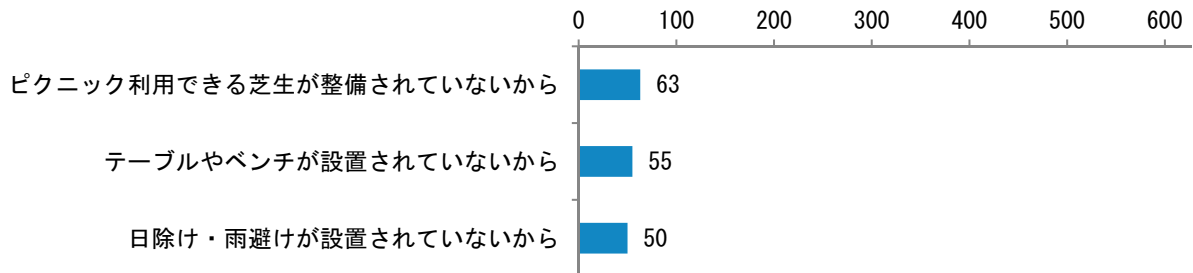
● くつろぎながら長く滞在できる公園か (n=628)



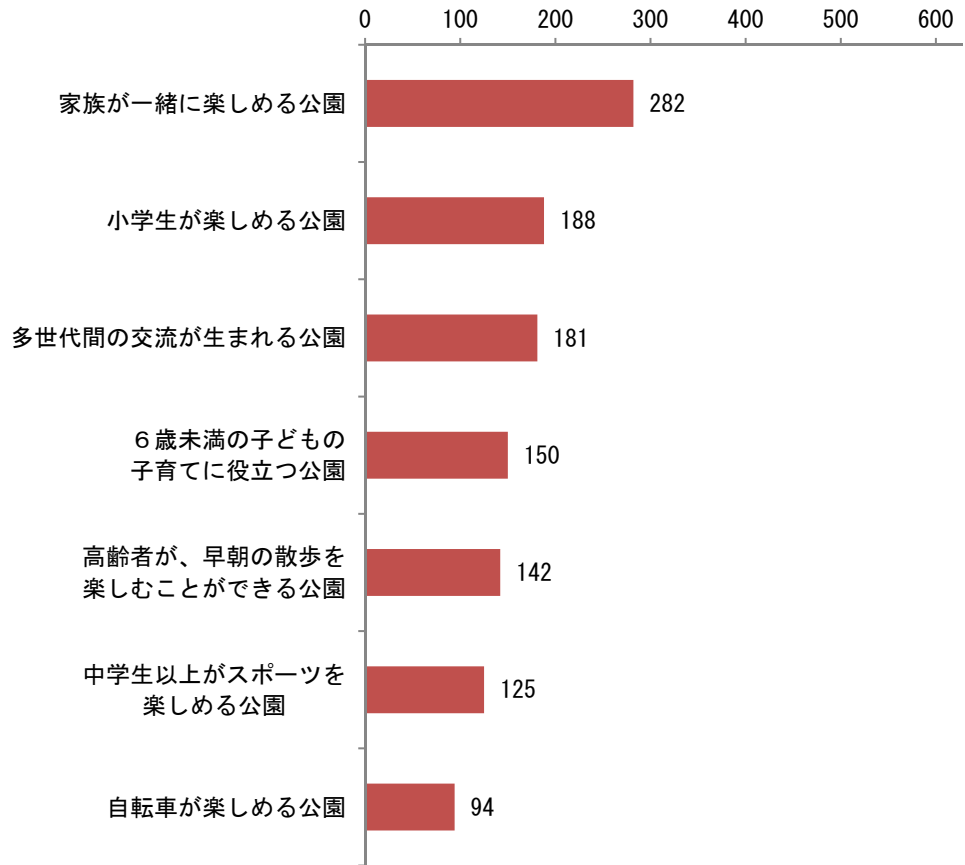
「はい」を選択した理由 (n=257) ※上位3位



「いいえ」を選択した理由 (n=154) ※上位3位

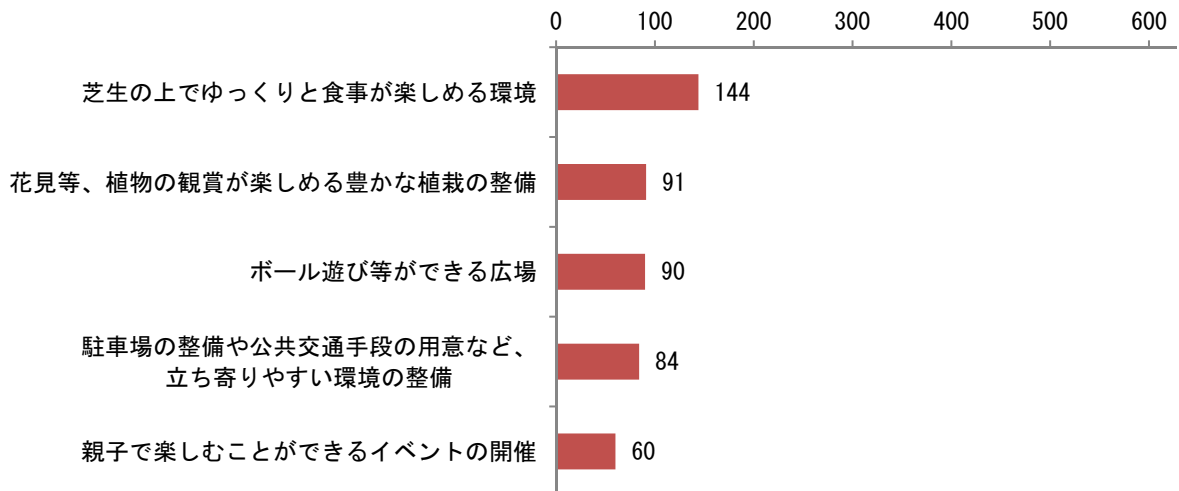


C 将来どのような公園になることを望むか (n=628)

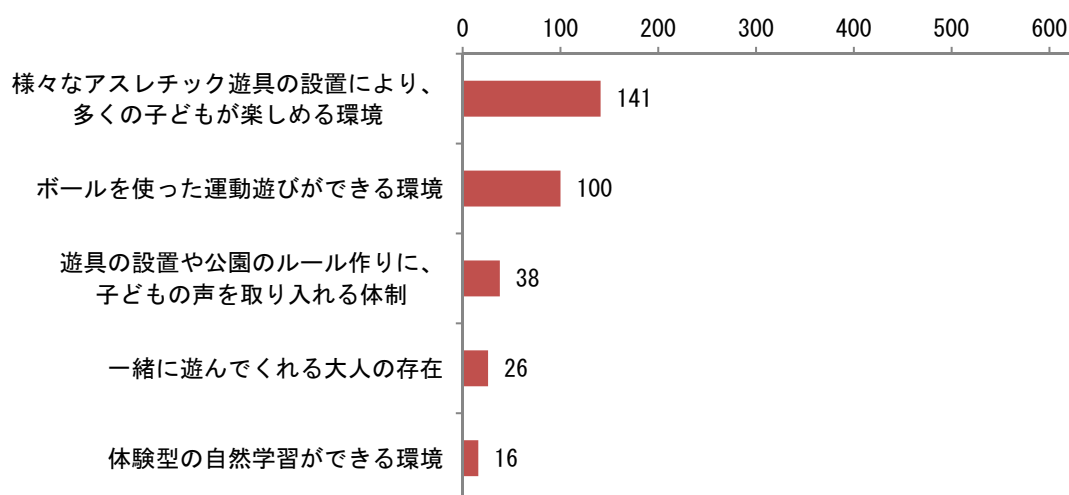


【そのために必要だと思われること】 30%以上の市民が望んだ回答

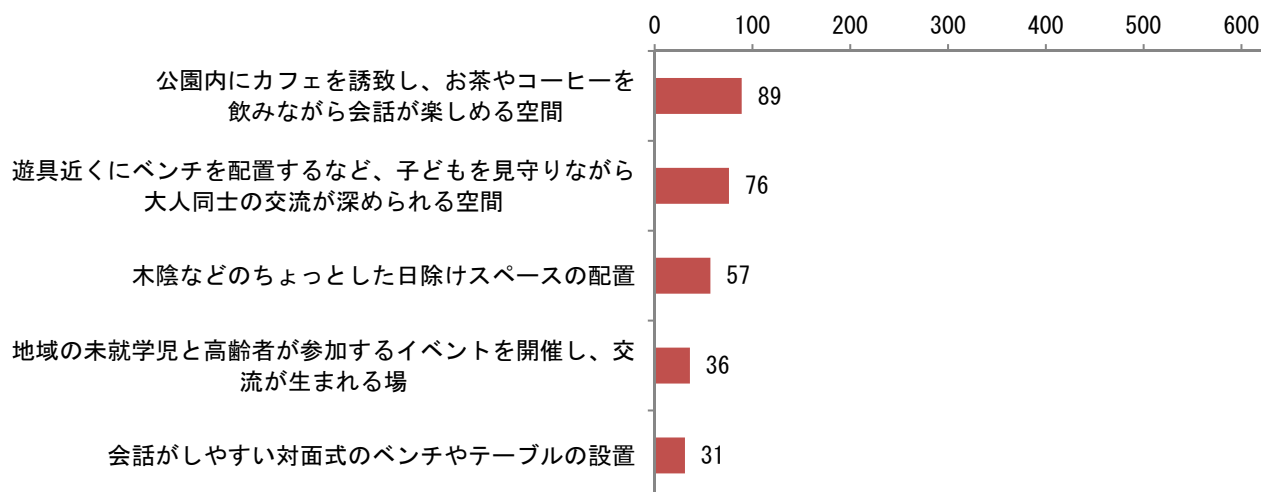
● **家族が一緒に楽しめる公園 (n=282)**



● **小学生が楽しめる公園 (n=188)**



● **多世代間の交流が生まれる公園 (n=181)**

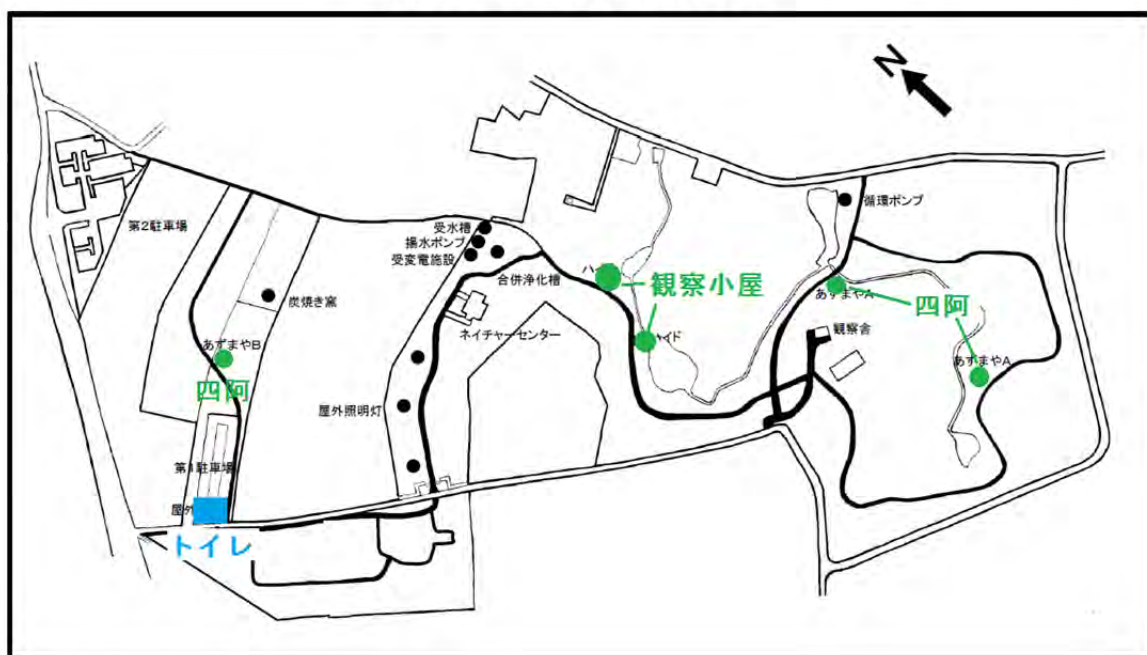


(3) 牛久自然観察の森

①基礎情報

- **公園面積** 211587.00 m²
- **所在地** 結束町 489-1
- **行政区名** 上太田
- **開園時期** 平成2年4月1日
- **設置遊具** 無
- **避難場所の指定** 無
- **サポーター制度** 指定管理
- **設備点検の周期** 施設ごと
- **駐車場** 有（第一駐車場：100台 第二駐車場：67台+バス10台）
- **所見** 身近にある自然をより良いかたちで保全し、人と共生することを目的としている。そのため、自然活動を行うレンジャーが各所に配置され、様々な教育普及活動を行っている。
- **公園平面図**

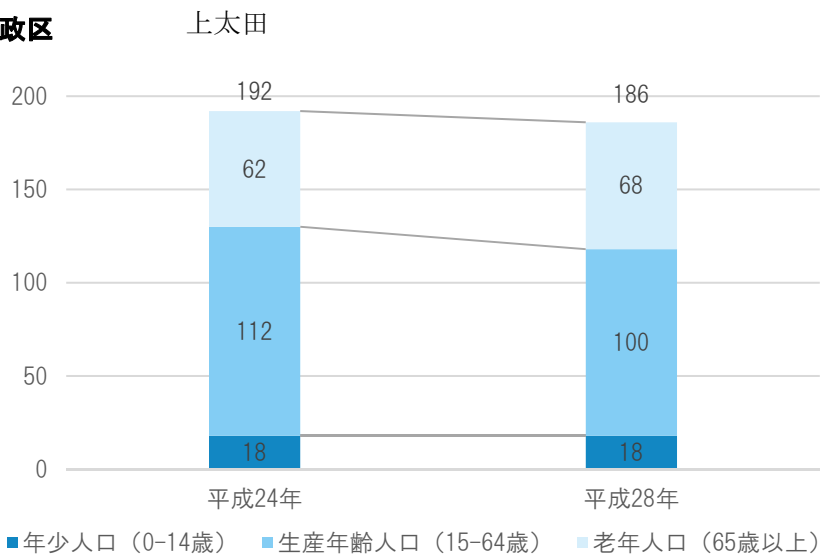
牛久自然観察の森 施設位置図



四阿	3箇所	観察小屋	2箇所	給水設備	1箇所
テーブル・ベンチ	1箇所				
トイレ	1箇所（和式：9台 洋式：1台 小便器：6台 多目的：1台）				

②立地環境

- 行政区



※牛久市役所のデータベースより抽出 (各年の11月1日時点)

構成割合

	年少人口 (0-14歳)	生産年齢人口 (15-64歳)	老年人口 (65歳以上)
平成24年	9.4%	58.3%	32.3%
平成28年	9.7%	53.8%	36.6%

- 施設 なし
- 交通 JR常磐線ひたち野うしく駅 (850m)、
コミュニティバス かつぱ号 牛久自然観察の森正門バス停 (100m)




③写真で見る現況



公園入口



公園全景



該当なし

遊具 1



該当なし

遊具 2



該当なし

給水設備（手洗い場・水飲み場）



トイレ



該当なし

街灯



該当なし

日よけ・雨よけ



木陰



テーブル・ベンチ



該当なし



該当なし

防犯・安全設備

塗装・修復状況



該当なし



該当なし

草（草刈状況）

樹木（剪定状況）



掲示物（看板・サポーター制度等）



公園名プレート



敷地入口付近



駐車場



該当なし

駐輪場



森林エリア



里山エリア



バードウォッチングスポット



該当なし

テーブル・ベンチ 2



該当なし

防災無線



該当なし

時計



該当なし

遊具 3



該当なし

遊具 4



ネイチャーセンター外観



ネイチャーセンター内観



掲示板（利用案内）

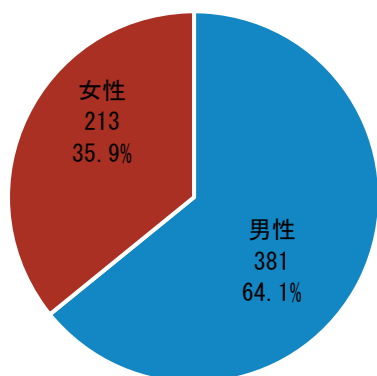


グラウンド（広場）

④市民のニーズ

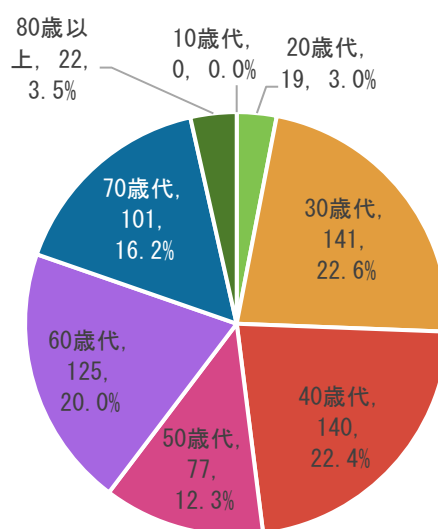
A 回答者の属性と公園の利用状況

n : 回答者数



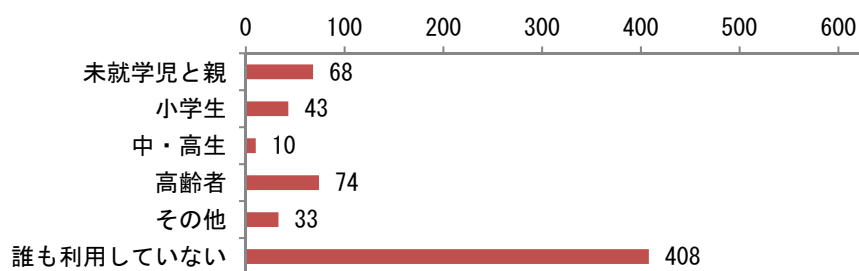
男女比（無回答除く）(n=594)

年代別（無回答除く）(n=625)

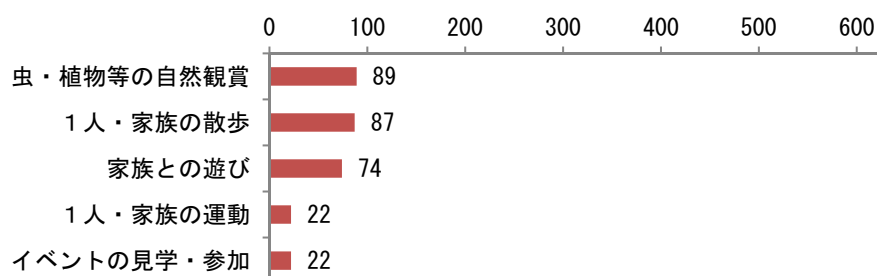


※以降は、無回答を含めた n:回答者数を表記する

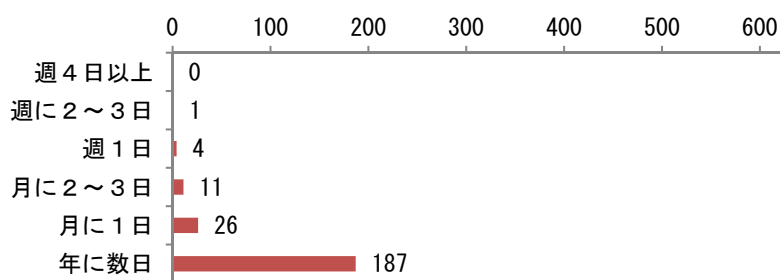
● 家族の利用状況 (n=628)



● 利用目的 (n=228) ※上位 5 位



● 利用頻度 (n=228)



● 利用しない理由 (n=408) ※上位5位

